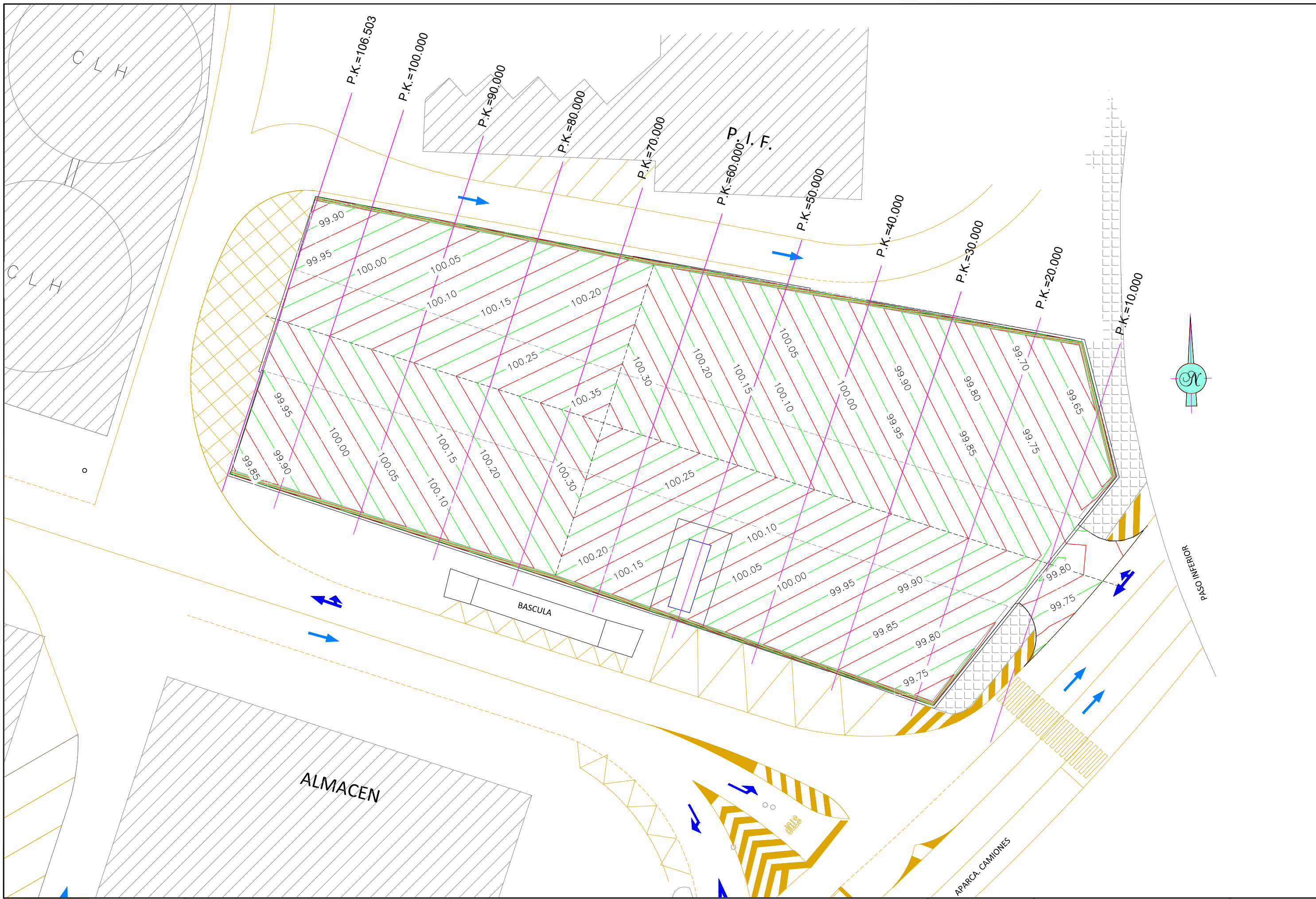


- CANALIZ. TELEFO.
- ARQ. TELEFO.
- ARMARIO TELEFONICA
- CANALIZ. R CABLE
- ARQ. R CABLE
- - - CANALIZ. CAMARAS
- 📷 CAMARA BASCULA
- 🔥 HIDRANTE
- - - CANALIZ. CONTRA INCE.
- ARQ. CONTRA INCE.
- ARQ. A DEMOLER
- ABAST. Ø 150
- ARQ. ABAST.
- ARQ. ACOMETIDA
- CANALIZ. SANEA.
- ARQ. SANEA.
- SUMIDERO
- CANALIZ. ELECT.
- ARQ. ELECT.



Puerto de Vigo
 Autoridad Portuaria de Vigo

EL JEFE DE ÁREA DE PLANIFICACIÓN
 E INFRAESTRUCTURAS
 Fdo.: José Enrique Escolar Piedras

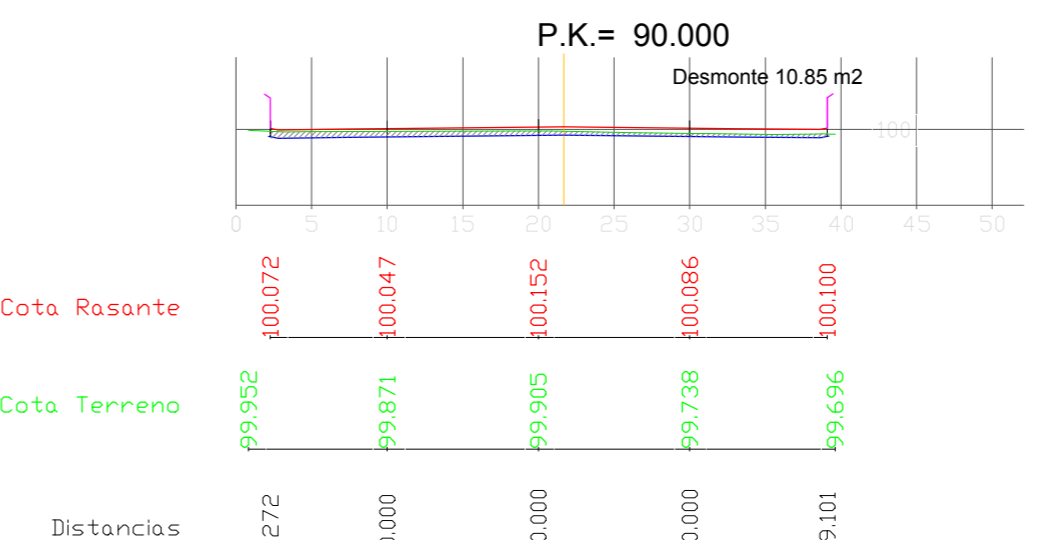
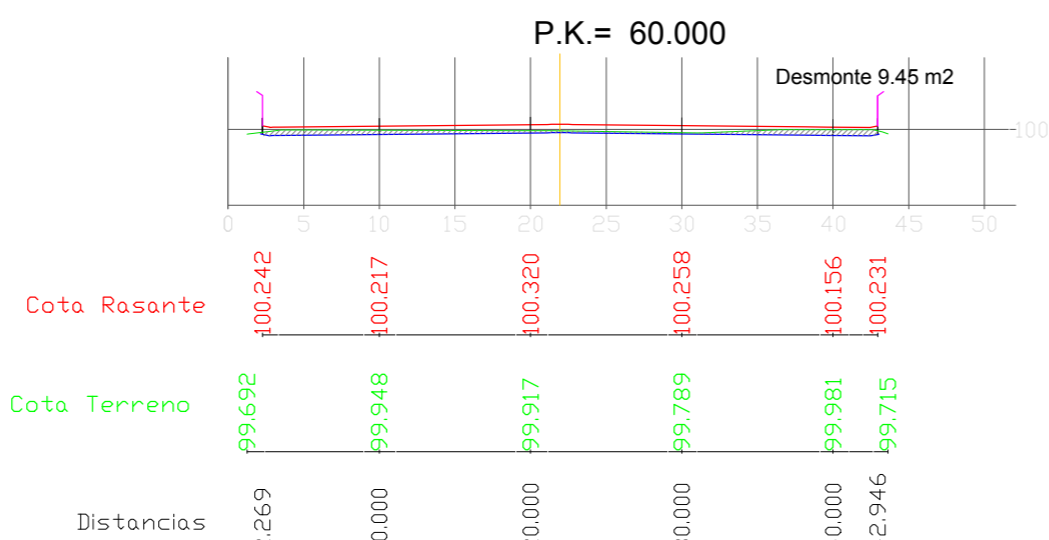
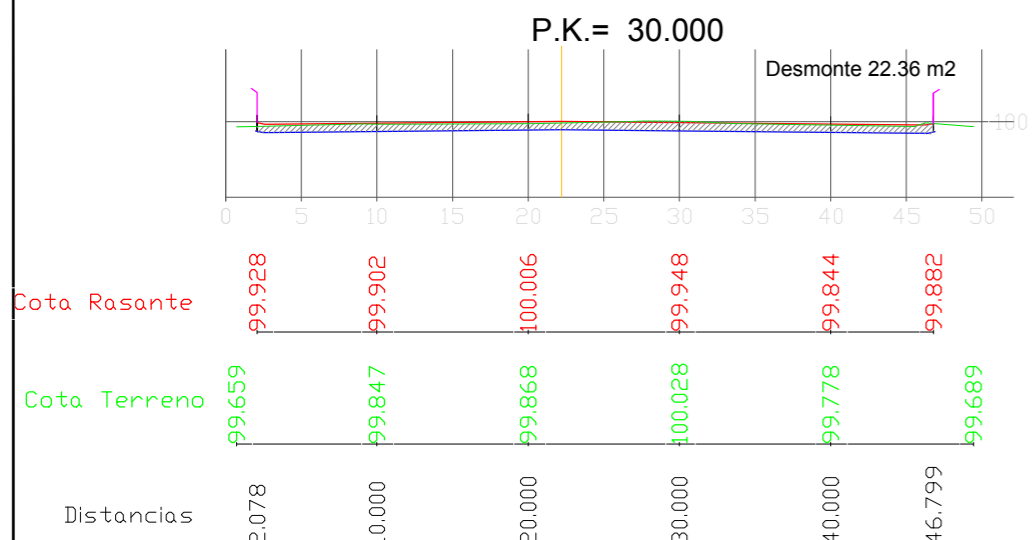
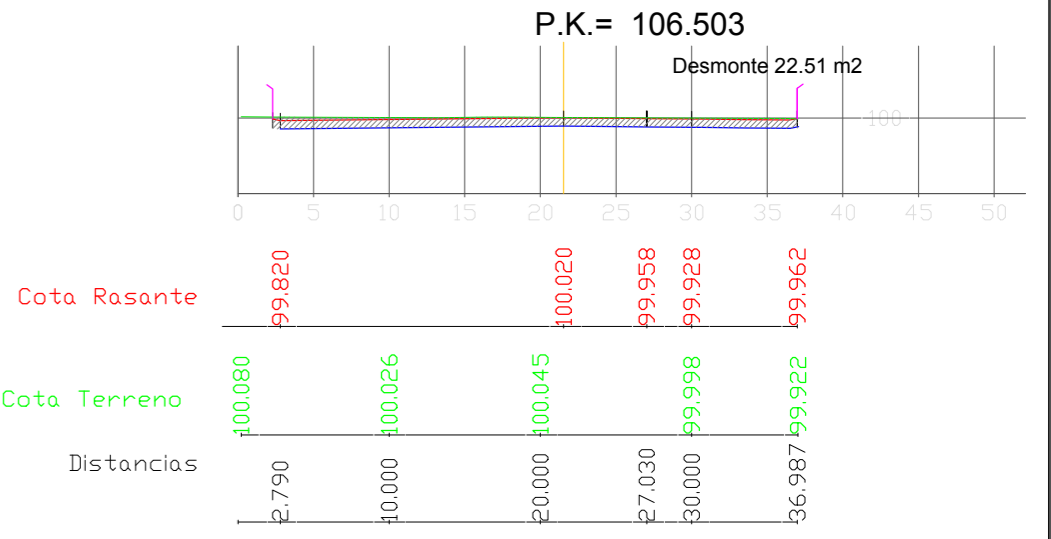
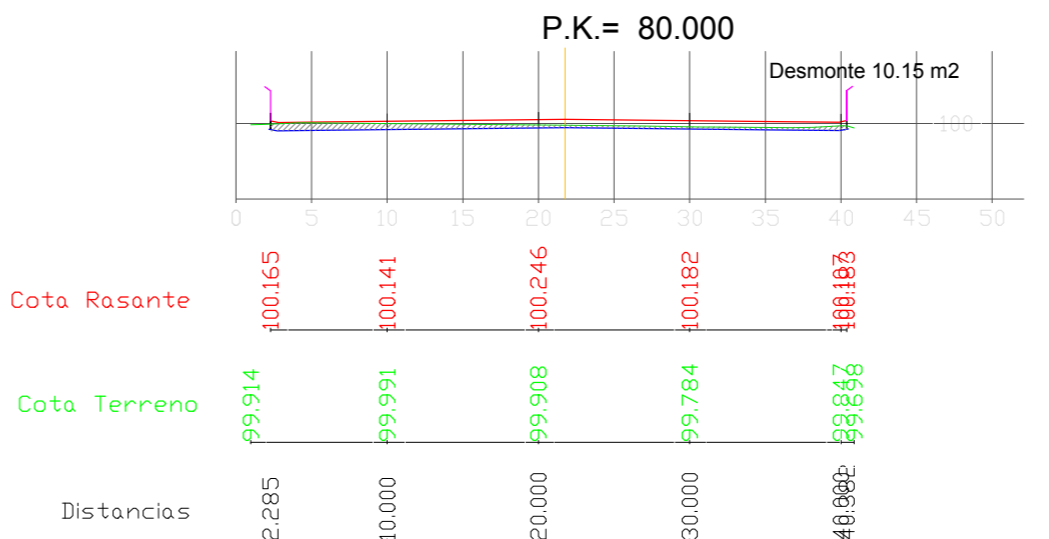
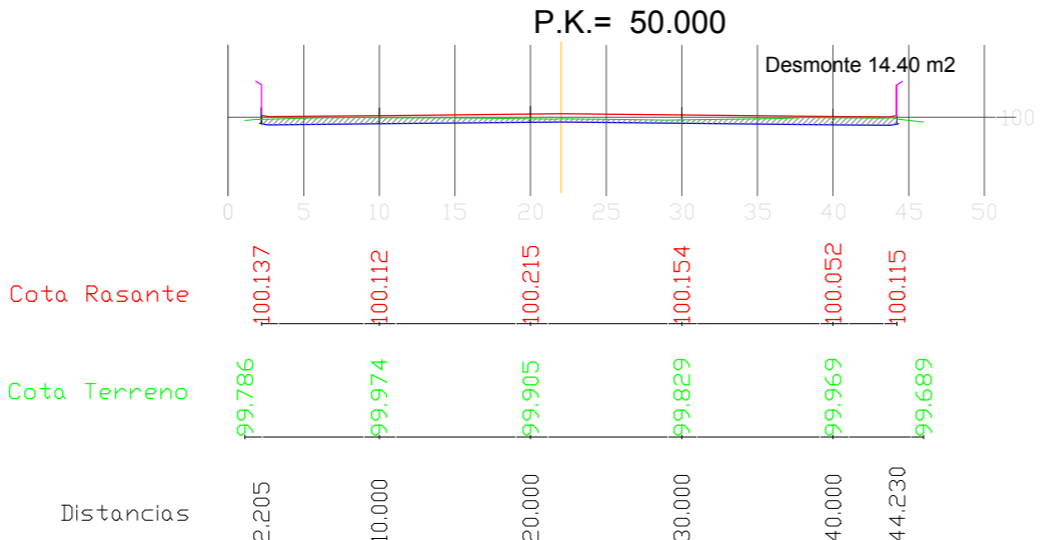
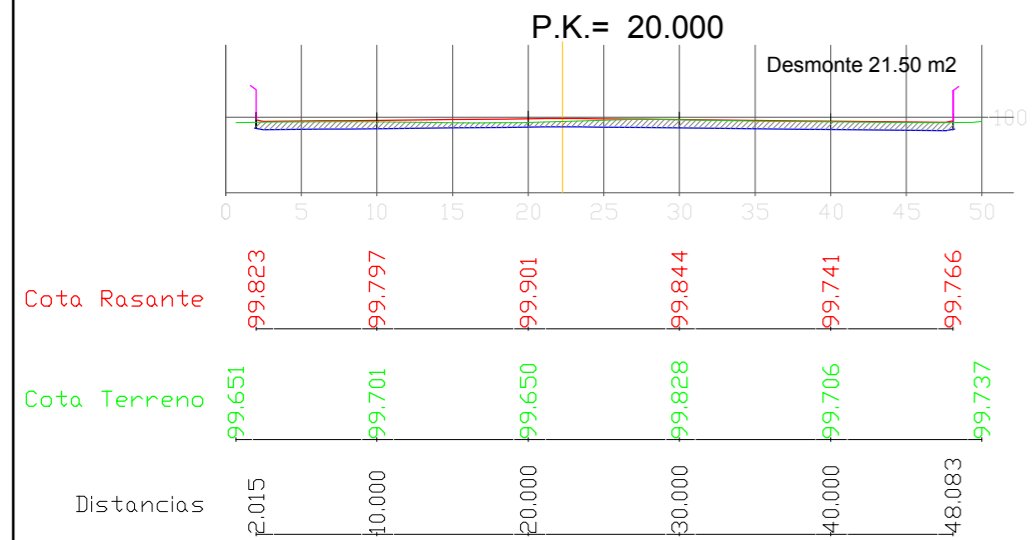
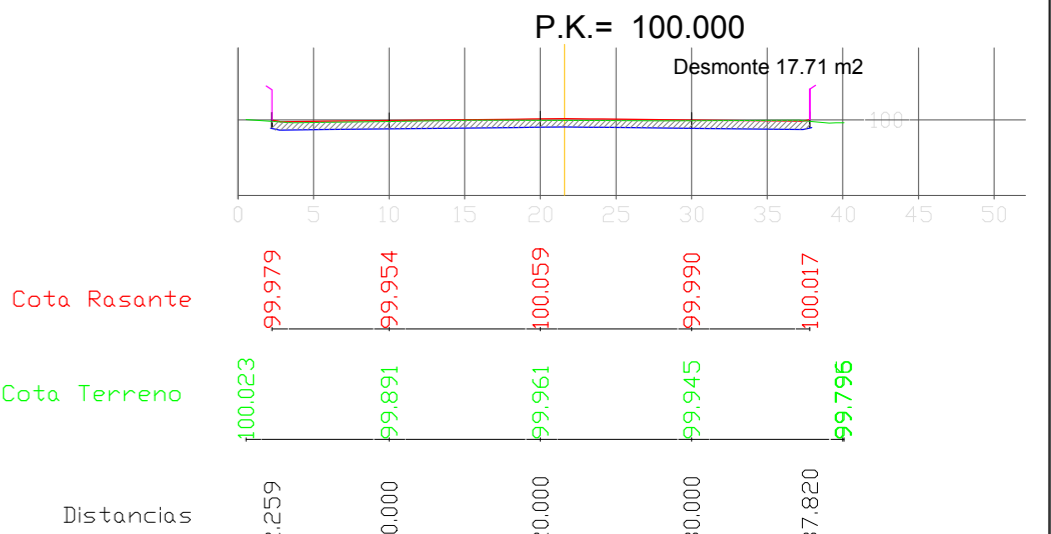
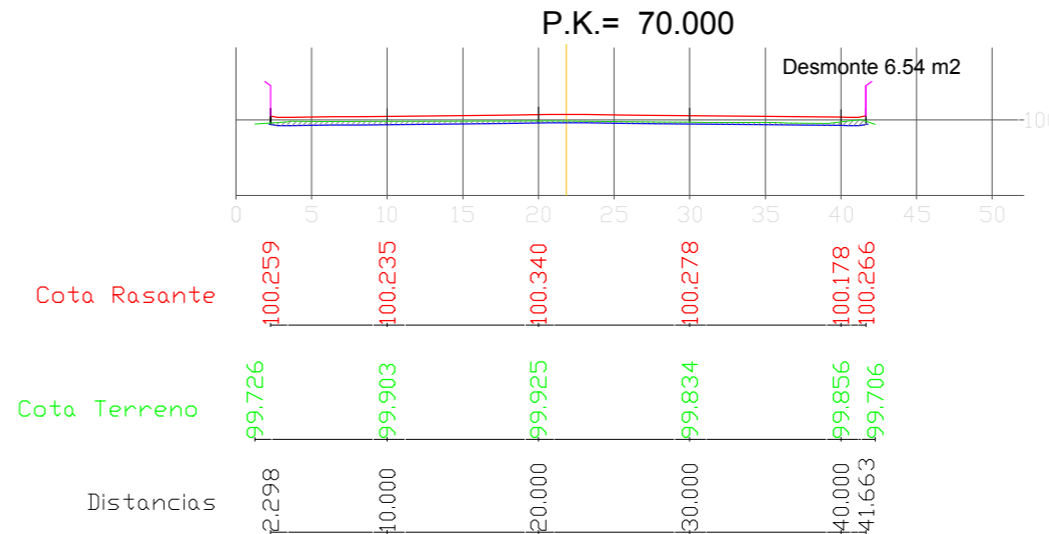
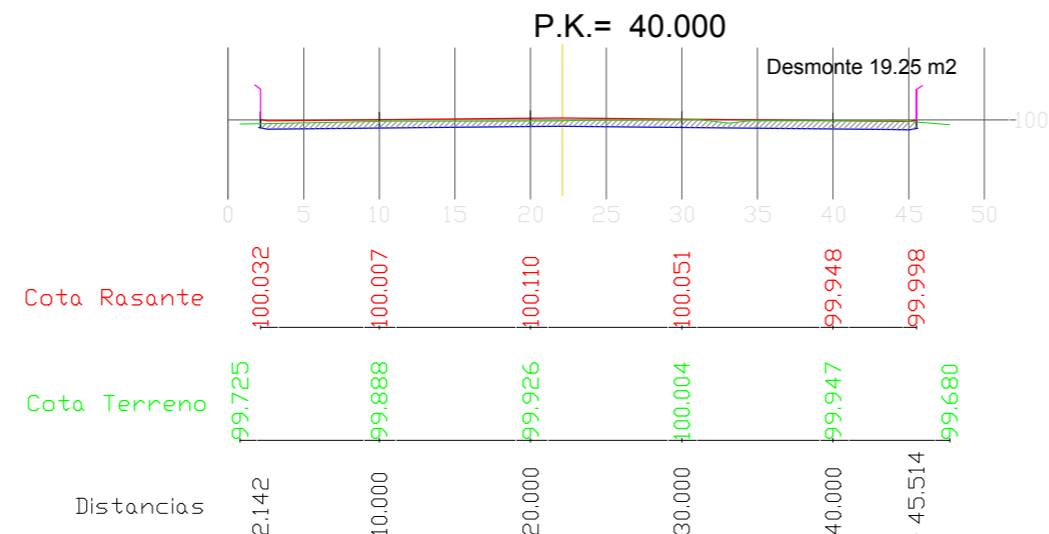
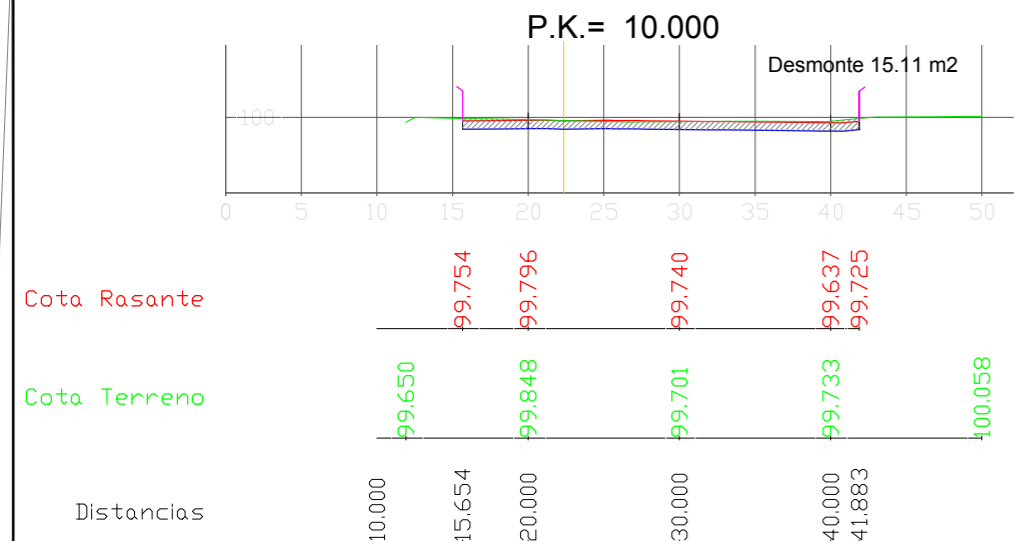
LA JEFE DE DIVISIÓN DE PROYECTOS
 Y OBRAS
 Fdo.: Irene Ruiz Barbeito

PLIEGO DE BASES DE:
"ACONDICIONAMIENTO DE PARCELA EN EL MUELLE DEL ARENAL"

ESCALA:
 1:400

TÍTULO DEL PLANO:
PLANTA DE PERFILES

FECHA:
 ENERO DE 2018
 Nº PLANO:
 3



Puerto de Vigo
Autoridad Portuaria de Vigo

EL JEFE DE ÁREA DE PLANIFICACIÓN E INFRAESTRUCTURAS
Fdo.: José Enrique Escolar Piedras

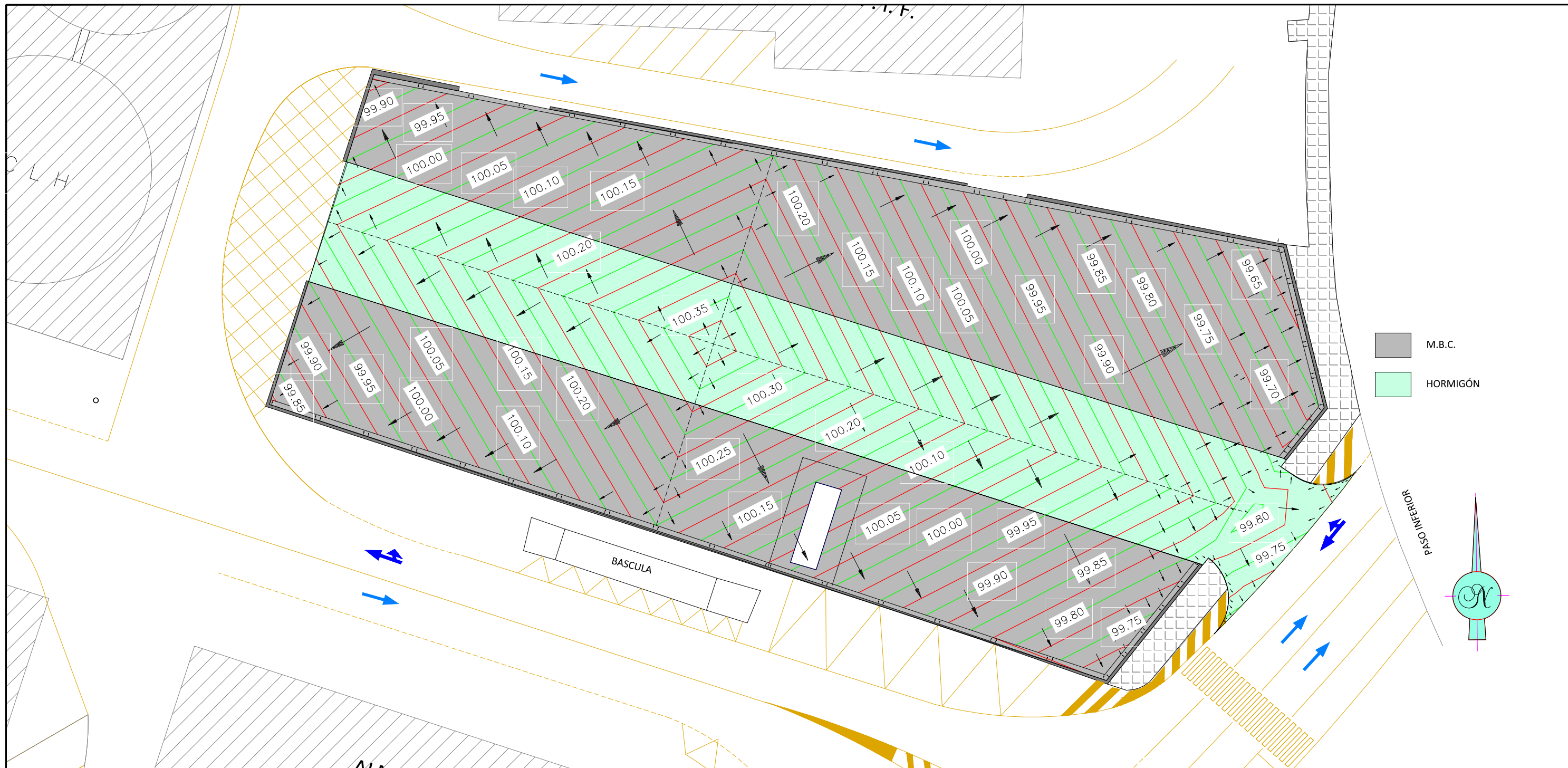
LA JEFA DE DIVISIÓN DE PROYECTOS Y OBRAS
Fdo.: Irene Ruiz Barbelto

PLIEGO DE BASES DE:
"ACONDICIONAMIENTO DE PARCELA EN EL MUELLE DEL ARENAL"

ESCALA:
1:500

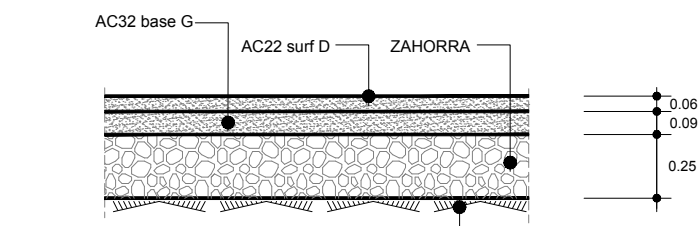
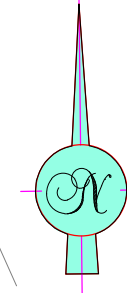
TÍTULO DEL PLANO:
TRANSVERSALES DESMONTE

FECHA:
ENERO DE 2018
Nº PLANO:
4



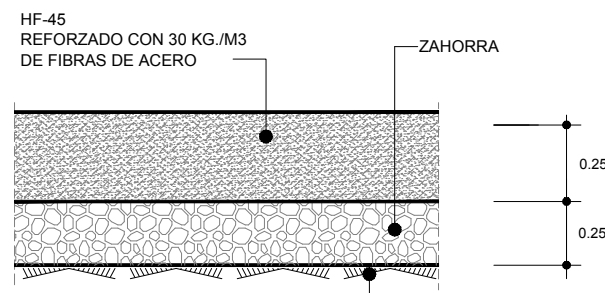
M.B.C.
HORMIGÓN

PISO INTERIOR



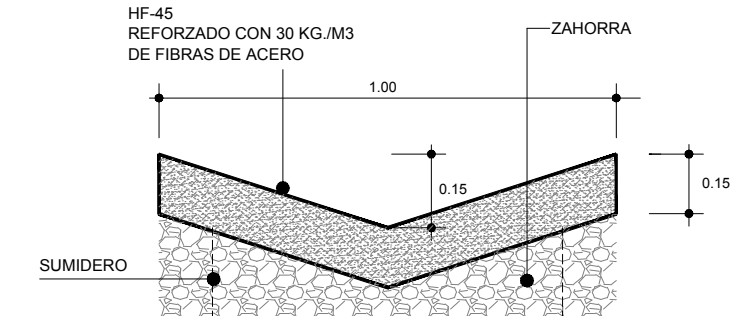
TERRENO ACTUAL COMPACTADO Y NIVELADO A LOS PUNTOS DEFINITIVOS AL 95 % P.M.

SECCION DEL FIRME DE M.B.C. (FIRME PROV.) S/E



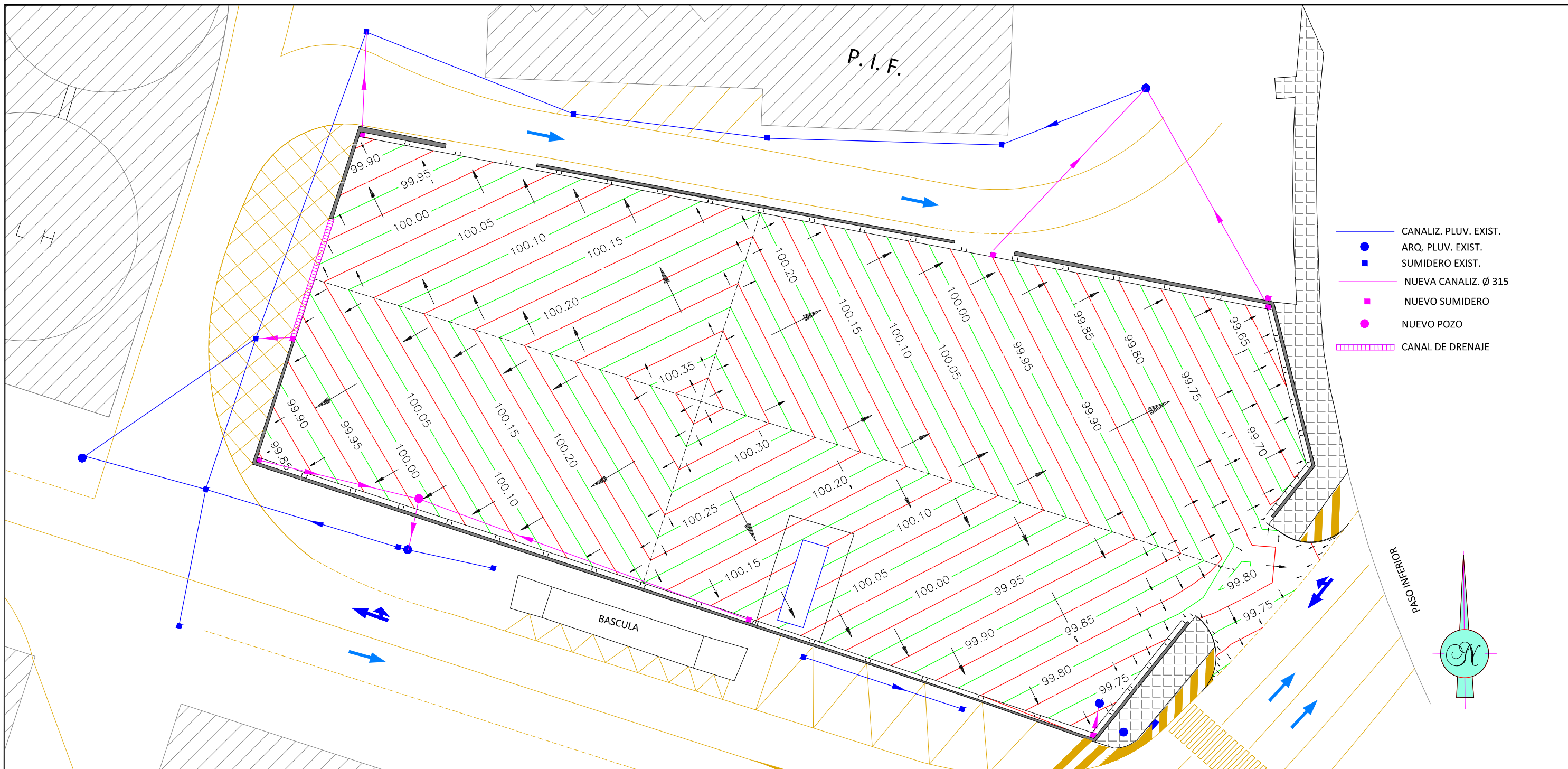
TERRENO ACTUAL COMPACTADO Y NIVELADO A LOS PUNTOS DEFINITIVOS AL 95 % P.M.

SECCION DEL FIRME DE HORMIGÓN S/E

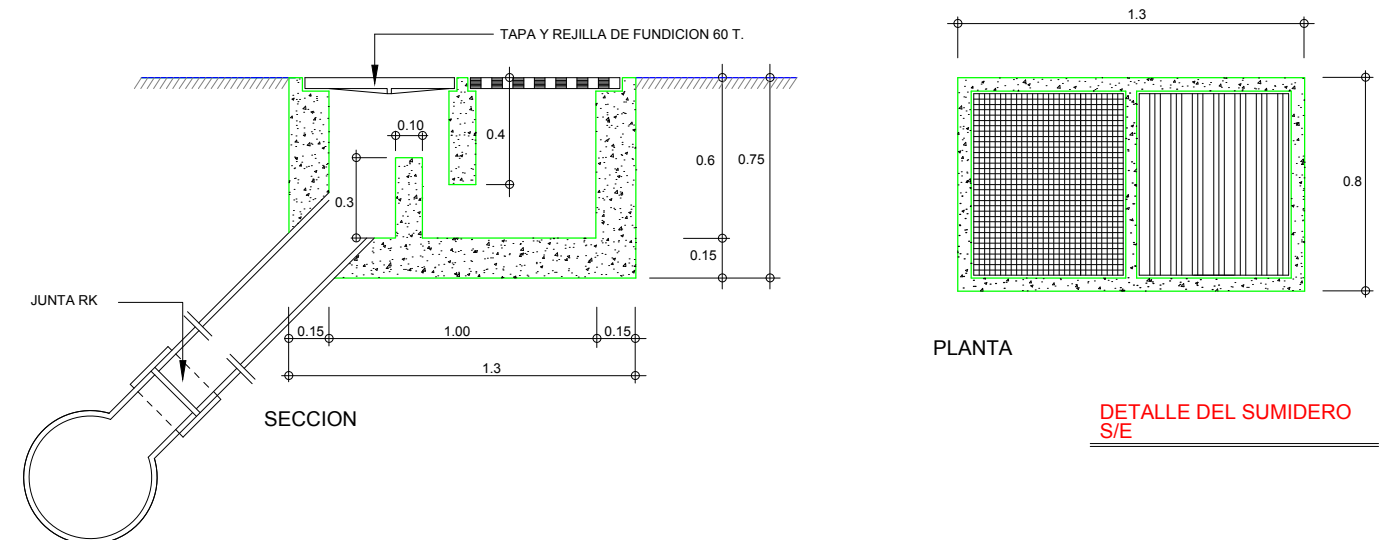


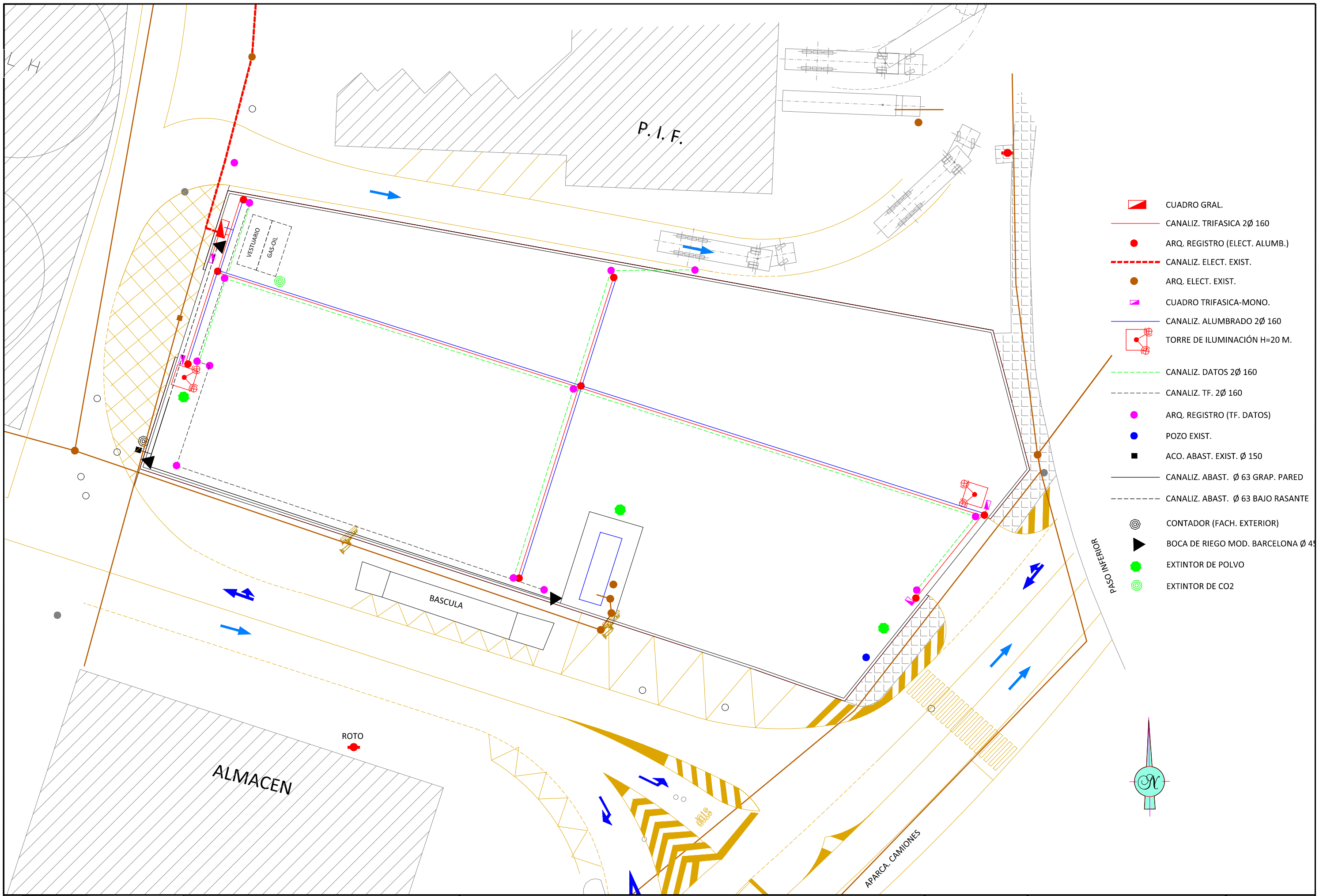
TERRENO ACTUAL COMPACTADO Y NIVELADO A LOS PUNTOS DEFINITIVOS AL 95 % P.M.




















DETALLE CUNETAS S/E

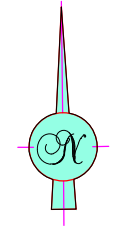


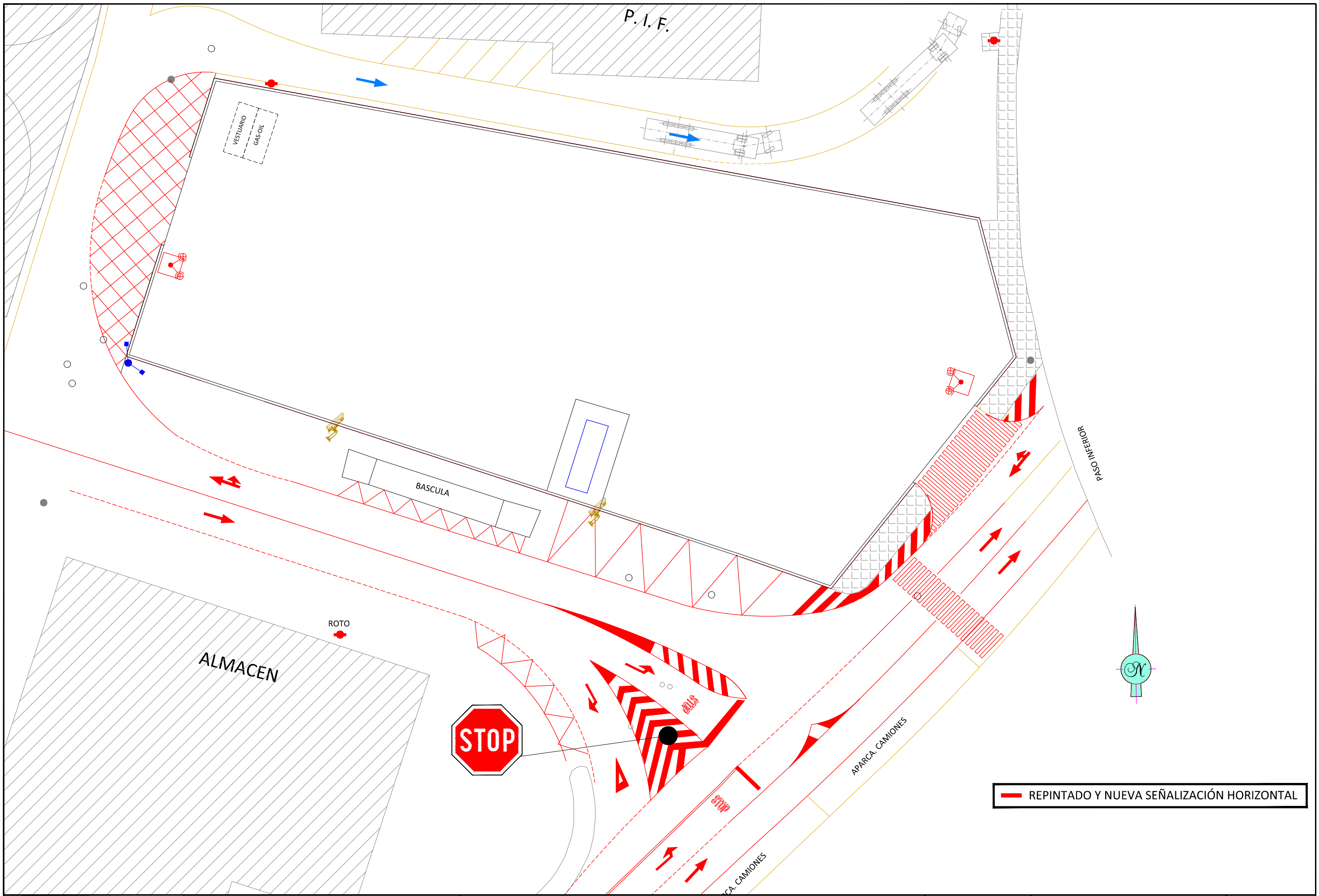
- CANALIZ. PLUV. EXIST.
- ARQ. PLUV. EXIST.
- SUMIDERO EXIST.
- NUEVA CANALIZ. Ø 315
- NUEVO SUMIDERO
- NUEVO POZO
- CANAL DE DRENAJE





-  CUADRO GRAL.
-  CANALIZ. TRIFASICA 2Ø 160
-  ARQ. REGISTRO (ELECT. ALUMB.)
-  CANALIZ. ELECT. EXIST.
-  ARQ. ELECT. EXIST.
-  CUADRO TRIFASICA-MONO.
-  CANALIZ. ALUMBRADO 2Ø 160
-  TORRE DE ILUMINACIÓN H=20 M.
-  CANALIZ. DATOS 2Ø 160
-  CANALIZ. TF. 2Ø 160
-  ARQ. REGISTRO (TF. DATOS)
-  POZO EXIST.
-  ACO. ABAST. EXIST. Ø 150
-  CANALIZ. ABAST. Ø 63 GRAP. PARED
-  CANALIZ. ABAST. Ø 63 BAJO RASANTE
-  CONTADOR (FACH. EXTERIOR)
-  BOCA DE RIEGO MOD. BARCELONA Ø 45
-  EXTINTOR DE POLVO
-  EXTINTOR DE CO2





— REPINTADO Y NUEVA SEÑALIZACIÓN HORIZONTAL



Puerto de Vigo
 Autoridad Portuaria de Vigo

EL JEFE DE ÁREA DE PLANIFICACIÓN
 E INFRAESTRUCTURAS
 Fdo.: José Enrique Escolar Piedras

LA JEFA DE DIVISIÓN DE PROYECTOS
 Y OBRAS
 Fdo.: Irene Ruiz Barbelto

PLIEGO DE BASES DE:
"ACONDICIONAMIENTO DE PARCELA EN EL MUELLE DEL ARENAL"

ESCALA:
 1:400

TÍTULO DEL PLANO:
SEÑALIZACIÓN HORIZONTAL Y VERTICAL

FECHA:
 ENERO DE 2018
 Nº PLANO:
 8