
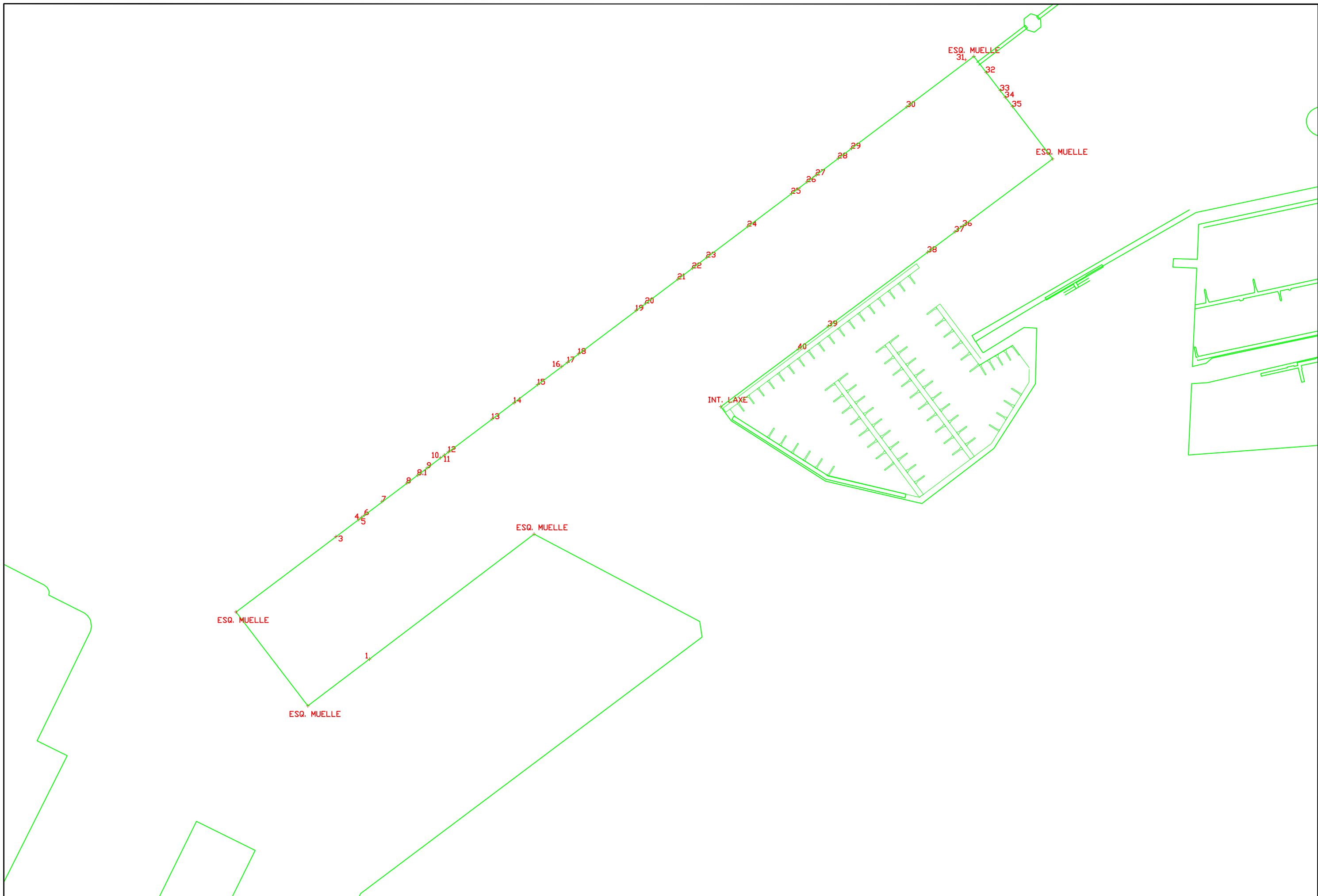


SITUACION DE LA OBRA





Puerto de Vigo
 Autoridad Portuaria de Vigo

EL JEFE DE ÁREA DE PLANIFICACIÓN
 E INFRAESTRUCTURAS
 Fdo.: José Enrique Escolar Piedras

EL JEFE DE DIVISIÓN
 DE PROYECTOS Y OBRAS
 Fdo.: Gerardo González Álvarez

PROYECTO DE: "ACTUACIONES DE MEJORA EN EL PARAMENTO DEL
 MUELLE DE TRASATLÁNTICOS"

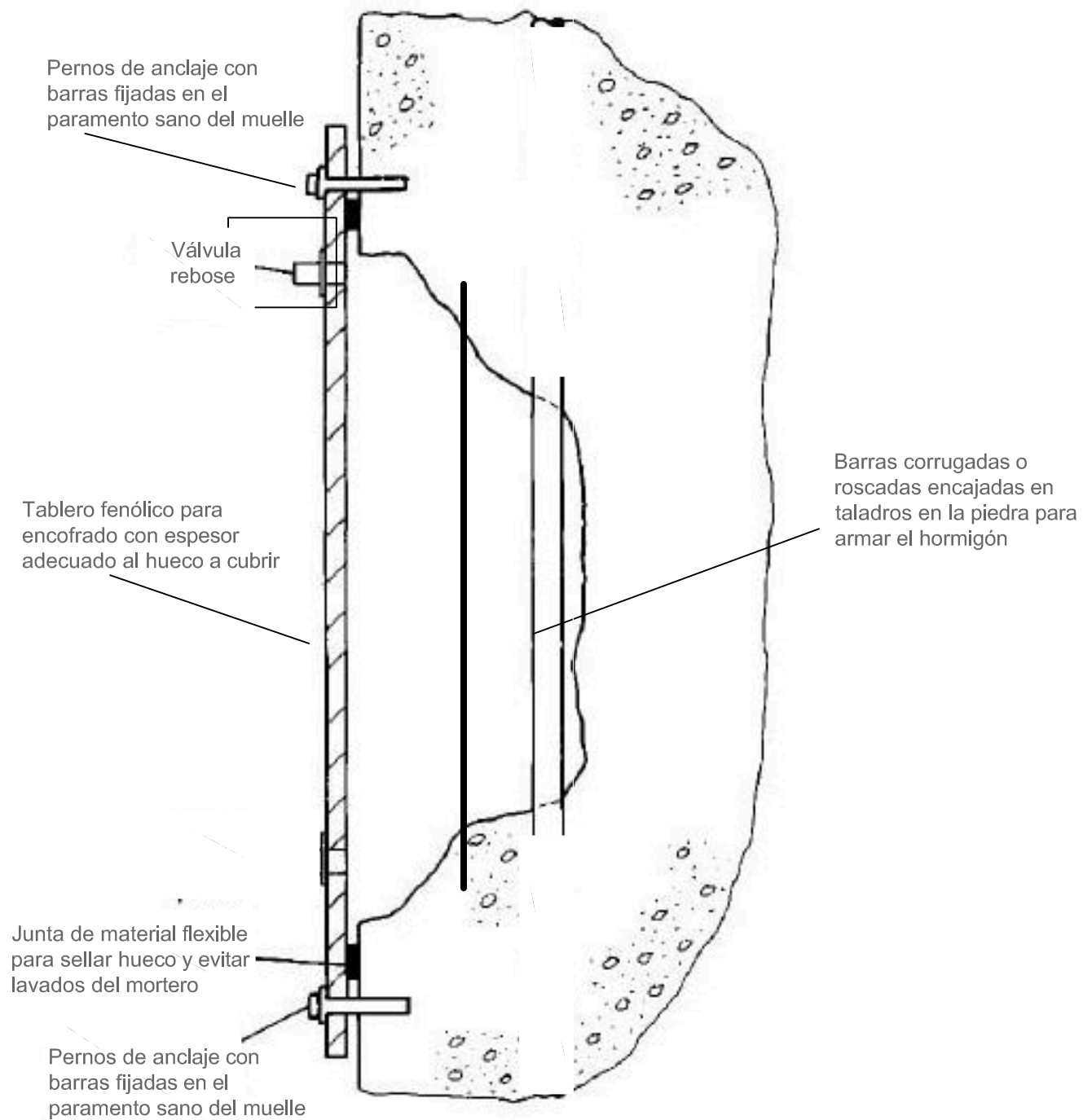
ESCALA:
 1:2.000

TÍTULO DEL PLANO:
 UBICACIÓN ZONAS ACTUACIÓN

NOVIEMBRE DE 2018
 Nº PLANO: 2.1

MUELLES TRASATLANTICOS (ED-50 PUERTO DE VIGO)		
Vertice	Coordenada X	Coordenada Y
ESQ MUELLE	522466.7525	4676736.4576
1	522368.2982	4676661.7128
ESQ MUELLE	522331.4625	4676633.7476
ESQ MUELLE	522288.4725	4676689.8976
3	522348.2692	4676734.9126
4	522361.8629	4676745.1459
5	522363.5275	4676746.3989
6	522365.2246	4676747.6828
7	522375.8223	4676755.8791
8	522390.6889	4676766.952
8.1	522397.178	4676771.7475
9	522402.7998	4676776.0049
10	522410.7725	4676782.1076
11	522413.049	4676783.6873
12	522415.5368	4676785.5787
13	522441.6375	4676805.2797
14	522454.7401	4676814.9472
15	522468.9965	4676825.8832
16	522483.2713	4676836.6323
17	522486.7702	4676839.157
18	522493.3414	4676844.2458
19	522527.731	4676870.1485
20	522533.4661	4676874.5362
21	522552.8106	4676888.9164
22	522561.5434	4676895.4912
23	522570.0225	4676901.9055
24	522594.578	4676920.4235
25	522620.7725	4676940.1076
26	522629.9539	4676947.0816
27	522635.4821	4676951.1301
28	522648.7108	4676961.1687
29	522656.6377	4676967.0575
30	522689.741	4676991.9411
31	522724.7725	4677020.1076
ESQ MUELLE	522729.7725	4677022.1076
32	522737.1243	4677012.5712
33	522745.66	4677001.703
34	522748.5768	4676997.6384
35	522752.8758	4676992.1425
ESQ MUELLE	522776.9125	4676960.7976
36	522723.3361	4676920.7765
37	522718.5284	4676917.2183
38	522702.2224	4676905.066
39	522642.6954	4676860.7805
40	522624.7506	4676847.0898
INT LAXE	522578.4125	4676812.5976
2 CRUZ ROJA	522132.0438	4676476.4166

SECCIÓN TIPO



SECCIÓN CENTRO HUECO

