Features

technical features of the port

Características

técnicas del puerto

02

2.1 Condiciones generales
General conditions

2.1.1 Situación
Location

LONGITUD (GREENWICH) / *LONGITUDE (GREENWICH)*	8º 42' / 8º 46' O (Greenwich)
LATITUD / *LATITUDE*	42º 13' / 42º 15' N

2.1.2 Régimen de vientos
Wind conditions

REINANTE / *PREVAILING*	8º 42' / 8º 46' O (Greenwich)
DOMINANTE / *STRONGEST*	42º 13' / 42º 15' N

2.1.3 Régimen de temporales en aguas profundas o temporales teóricos
Storm conditions in deep water

MÁXIMA ALTURA DE OLA / *MAXIMUM WAVE HEIGHT*	2H	1,75 m
MÁXIMA LONGITUD DE OLA / *MAXIMUM WAVE LENGHT*	2L	25,20 m
OLA SIGNIFICANTE / *SIGNIFICANT WAVE HEIGHT*	Hs	1,25 m

2.1.4 Mareas
Tides

MÁXIMA CARRERA DE MAREA / *MAXIMUM TIDAL RANGE*	4,00 m
COTA DE LA B.M.V.E., RESPECTO AL CERO DEL PUERTO / *HEIGHT OF LLW REFERRED TO PORT ZERO*	0,10 m

2.1.5 Entrada
Harbour entrance

2.1.5.1 Canal de entrada
Entrance channel

	CANAL SUR / *SOUTH CHANNEL*	CANAL NORTE / *NORTH CHANNEL*
Orientación / *Position*	NE / *SW*	SE / *NW*
Localización / *Location*	L = 42º 09-4 N / l = 008º 54-4 W	L = 42º15-4 N / l = 008º 52-6 N
Anchura / *Width*	740 m / 0,40 millas *miles*	740 m / 0,40 millas *miles*
Longitud / *Length*	10.740 m / 5,8 millas *miles*	6.111 m / 3,3 millas *miles*
Calado en B.M.V.E. / *Water depth in LLW*	38 m	23 m
Naturaleza del fondo *Sea bottom characteristics*	Arena y cascajo *Sand and gravel - crushed stones*	Arena y cascajo *Sand and gravel - crushed stones*

2.1.5.2 Boca de entrada
Entrance mouth

	BOCA SUR / *SOUTH MOUTH*	BOCA NORTE / *NORTH MOUTH*
Orientación / *Position*	NO / *SW*	SE / *NW*
Anchura / *Width*	2.222 m / 1,2 millas *miles*	2.037 m / 1,1 millas *miles*
Calado en B.M.V.E. / *Water depth in LLW*	38 m	23 m
Máxima corriente registrada *Maximum recorded current*	3 nudos / *knots*	3 nudos / *knots*

2.1.5.3 Utilización de remolcadores de entrada y salida
Tugboats utilization for entrance and departure

No es necesaria / *Not necessary*

2.1.5.4 Mayor buque entrado en el último año
Biggest ship entered during the last year

CARACTERÍSTICAS *CHARACTERISTICS*	Mayor eslora / *By length*		Mayor calado / *By draught*	
	Zona 1 / *Zone 1*	Zona 2 / *Zone 2*	Zona 1 / *Zone 1*	Zona 2 / *Zone 2*
Nombre / *Name*	MSC TURKIYE	MSC LAUSANNE	MINERVA NOUNOU	HARRIER P
Nacionalidad / *Nationality*	LIBERIA	Liberia	Malta	Panama
G.T. / G.T.	236.080	62.702	63.619	43.484
Eslora / *Length*	400	283	253,59	228,94
Calado / *Draught*	13,90	13,50	14,81	14,46
Tipo / *Type*	Portacontenedores	Portacontenedores	Buque tanque	Granelero
Calado real a la entrada o salida *Real draught entrance or departure*	13,90 m	13,50	12,30	14,20

2.1.6 Superficies de flotación (hectáreas)
Water areas (hectares)

2.1.6.1 Zona 1
Zone 1

Situación *Location*	Antepuerto *Outer harbour*	Dársenas / *Basins*			Total *Total*
		Comerciales *Commercial use*	Pesqueras *Fishing use*	Resto *Other uses*	
Al descubierto / *Open*					
De 0 a 3 m / *From 0 to 3 m*	8,48	0,11	0,34	7,85	16,78
De 3 a 6 m / *From 3 to 6 m*	3,53	0,24	7,92	22,27	33,96
De 6 a 10 m / *From 6 to 10 m*	11,32	4,46	5,57	20,26	41,61
Más de 10 m / *Over 10 m*	479,02	91,76	8,09	24,01	602,88
Total ZONA 1 / *Total ZONE 1*	502,35	96,57	21,92	74,39	695,23

ZONA 1: Entre los límites definidos por la prolongación de la primera alineación del dique-muelle de Bouzas, la línea Faro de la Guía, Faro de las Islas Cíes y costa sur de la Ría de Vigo

ZONE 1: Between the limits given by the extension of the first line of Bouzas dock-quay, the line of La Guía Lighthouse, Monte Faro Lighthouse in the Cies Islands and the Southern coast of Vigo Bay.

2.1.6.2 Zona 2
Zone 1

Situación *Location*	Hectáreas / *Hectares*			
	Accesos *Entrances*	Fondeadero *Anchorage*	Resto *Other uses*	Total *Total*
Al descubierto / *Open*				
De 0 a 3 m / *From 0 to 3 m*			951,64	951,64
De 3 a 6 m / *From 3 to 6 m*			2.085,77	2.085,77
De 6 a 10 m / *From 6 to 10 m*			1.245,55	1.245,55
Más de 10 m / *Over 10 m*	1.438,20	547,95	7.033,43	9.019,58
Total ZONA 1 / *Total ZONE 1*	96,57	21,92	11.316,39	13.302,54

ZONA 2: Entre las líneas definidas por los faros de Cabo Home y los faros de Punta Monte Agudo en la isla Norte de las Cíes y Punta Lameda y Cabo Vicos en la isla de San Martín de las Cíes hasta el fondo de la Ría, con excepción del espacio definido como ZONA 1.

ZONE 2: Between the lines given by Cabo Home and Punta Monte Agudo lighthouses in the Northern Cies Island and Punta Lameda and Cabo Vicos lighthouses in San Martin Island as far as the bottom of the Bay, except the space considered to be Zone 1.

2.2 Instalaciones al servicio del comercio marítimo
Commercial and shipping facilities

2.2.1 Muelles y atraques
Quays and berths

2.2.1.1 Clasificación por dársenas
Classification by basins

Nombre / *Name*	Longitud *Length* (m)	Calado *Draught* (m)	Ancho *Width* (m)	Empleos / *Uses*
DEL SERVICIO / *PORT AUTHORITY*				
En dársenas comerciales / *In commercial basins*				
Muelle Trasatlánticos	552 + 150	12,00	70,00/80,00	Cruceros y pasajeros / *Cruises and passengers*
Muelle Trasatlánticos Interior y Sur	241,00	6,00	7,50	Buques especiales e inactivos *Special and laid up ships.*
Muelle Trasatlánticos Interior y Norte	178,00	8,00	10,00	Buques especiales e inactivos *Special and laid up ships.*
Muelle del Arenal (1ª alineación)	292,00	14,00	35,00	Carga general / *General Cargo*
Muelle del Arenal (3ª alineación)	231,00	10,00	30,00	Polivalente / *Multipurpose*
Muelle Transversal Oeste	298,00	9,00	15,00	Carga general / *General cargo*
Muelle Transversal Este	217,00	14,00	35,00	Carga general / *General cargo*
Muelle Transversal Norte	170,00	15,50	35,00	Carga general / *General cargo*
Muelle de Comercio	250 + 50	9,00	25,00	Polivalente (Carga general y pasajeros) *Multipurpose (General cargo and passengers)*
Muelle de Guixar	762,00	16,00	25,00	Contenedores / *Containers*
Bouzas Terminal de Tráfico Rodado (Ro-Ro)				
Rampa 2 con muelle	152,00	8,00	50,00	Tráfico Ro-Ro / *Ro-Ro Traffic*
Rampa 3 con muelle	204,00	10,00	40,00	
Rampa 4 con muelle	159,00	8,00	50,00	
Rampa 5 con muelle	301,00	11,00	40,00	
Rampa 6 con muelle	368,00	14,00	40,00	
Rampa 7 flotante	200,00	15,00	31,00/12,00	
Muelle de Rande	234,00	10,00	135,00	Tráfico comercial / *Commercial traffic*
SUMA TOTAL	5.009,00			
En dársenas pesqueras / *In fishing basins*				
Dársena nº 1 de El Berbés	574,00	3,0/3,5	10,00	Pesca Costera / *Coastal Fishing*
Dársena nº 2 de El Berbés	112,00	4,00	5,00	Varios / *Various*
Dársena nº 2 de El Berbés	321,00	4,00	8,00	Avituallamiento y estancia pesqueros *Victual and ships'stay*
Dársena nº 3 de El Berbés	510,00	5,00	10,00	Avituallamiento y reparación pesqueros *Victual and ships'repair*
Dársena nº 4 de El Berbés	225,00	7,00	15,00	Pesca altura y avituallamiento *Deepsea fishing and victual*
Dársena nº 4 de El Berbés	326,00	5,00	8,00	
Muelle Lonja de Grandes Peces	225,00	5,00	15,00	
Muelle Principal Lonja de Altura	265,00	5,0/8,0	5,00	
Muelles Laterales Lonja de Altura	197,00	2,0/8,0	10//25	
Pantalán nº 2	200,00	11,0/2,0	8,00	Avituallamiento y auxiliares pesca *Victual and auxiliar fishing*
Pantalán nº 3	288,00	12,0/2,0	7,50	
Pantalán nº 4	152,00	6//3	9,00	
Pantalán nº 5	154,00	5//2	4,00	
Espigón nº 3	293,00	8,00	30,00	Avituallamiento y estancia de pesqueros *Victual and ships'stay*
Espigón nº 3	30,00	8,00	30,00	
Espigón Eduardo Cabello	360,00	3,00	30,00	
Espigón Eduardo Cabello	31,00	8,00	30,00	
Muelle de Ribera	137,00	3,50	20,00	
Dársena nº 1 de Bouzas	456,00	5,00	20,00	Avituallamiento y reparación pesqueros *Victual and ships'repair*
Dársena nº 2 de Bouzas	41,00	5,00	12,00	
Dársena nº 2 de Bouzas	487,00	3,00	15,00	
Muelle de Reparaciones (Este)	145,00	10,00	12,00	Reparación y armamento de buques *Shipbuilding and repairs*
Muelle de Reparaciones (S.E.)	339,00	10,0/5,1	25,00	Reparación y armamento de buques *Shipbuilding and repairs.*
Ampliación M. Rep. 1ª alineación	112,00	5,00	32,00	
Ampliación M. Rep. 2ª alineación	42,00	5,00	10,00	
Ampliación M. Rep. 3ª alineación	275,00	7,0/5,0	12,00	
SUMA TOTAL	6.297,00			
En otras dársenas / *In other basins*				
A Laxe y espigones	210,00	6,0/10,0	4,00	Pasajeros ría / Local passenger traffic
Embarcaciones menores	38,00	5,00		Embarcaciones menores y deportivas Minor and sport boats
Embarcaciones menores	277,00	0,40/3,7		
Embarcaciones menores	100,00			
SUMA TOTAL	625,00			
TOTAL DEL SERVICIO *TOTAL PORT AUTHORITY*	11.931,00			
DE PARTICULARES / *PRIVATE*				
Astilleros Armón Vigo, S.A.	164,00	2,0/5,0	9,00	Muelle de armamento / *Shipbuilding*
Astilleros Ría de Vigo, S.A.	262,00	2,0/5,0	8.0/10,0	
Astilleros Ría de Vigo, S.A.	341,00	5.0/7.0	49,00	
Astilleros San Enrique, S.L.U.	188,00	2,0/4,0	14,0/17,0	
Astilleros y Varaderos ASVAGRE.	250,00	2,0/6,0	8,0/10,0	
Francisco Cardama, S.A.	30,00	2,00	7,00	
Metalships and Docks S.A.U.	240,00	3,5/9,0	14,00	
Rodman - Polyships, S.A.	330,00	2,0/6,0	7,5/8,5	
Conservas y Frigoríficos del Morrazo, S.A.	249,00	6,30	42,00	Tráfico pesquero / *Fishing traffic*
Fandicosta, S.A.	150,00	8,00	70,00	
Frialia Logística, S.A.	200,00	8,00	23,00	
Frigoríficos de Galicia, S.A.	223,00	8,00	10,00	
Pescanova España, S.A.	122,00	7,00	20,00	
Pescanova España, S.A.	90,00	3,00	10,00	
Puerto Vieira, S.L.	120,00	6,50	20,00	
TOTAL DE PARTICULARES *TOTAL PRIVATE*	2.959,00			
TOTAL / TOTAL	14.890,00			



2.2.1.2 Clasificación por empleos y calados
Classification by uses and draughts

Empleo / *Use*	Metros lineales. Calado "C" / *Berthing line. "C" draught*					TOTAL	C<4
	C≥12	12>C≥10	10>C≥8	8>C≥6	6>C≥4		
DEL SERVICIO / *PORT AUTHORITY*							
Mercancia general convencional *Breakbulk cargo*	679,00	255,00	298,00	0,00	0,00	1.232,00	0,00
Contenedores / *Containers*	762,00	0,00	0,00	0,00	0,00	762,00	0,00
Rampas Ro-Ro / *Ro-Ro ramps*	200,00	503,00	311,00	0,00	0,00	1.014,00	0,00
Polivalentes / *Multipurpose*	0,00	231,00	300,00	0,00	0,00	531,00	0,00
Pasajeros / *Passengers*	702,00	0,00	70,00	140,00	0,00	912,00	0,00
Pesca / *Fishing*	0,00	0,00	685,00	1.204,00	2.297,00	4.186,00	1.198,00
Armamento, reparación y desguace *Shipbuilding, repairing and scrapping*	0,00	145,00	0,00	230,00	394,00	769,00	0,00
Varios / *Others*	0,00	0,00	178,00	0,00	279,00	457,00	377,00
TOTAL	2.343,00	1.134,00	1.842,00	1.574,00	2.970,00	9.863,00	1.575,00
DE PARTICULARES / *PRIVATE*							
Mercancia general convencional *Breakbulk cargo*	0,00	0,00	0,00	0,00	0,00	0,00	0,00
Contenedores / *Containers*	0,00	0,00	0,00	0,00	0,00	0,00	0,00
Rampas Ro-Ro / *Ro-Ro ramps*	0,00	0,00	0,00	0,00	0,00	0,00	0,00
Polivalentes / *Multipurpose*	0,00	0,00	0,00	0,00	0,00	0,00	0,00
Pasajeros / *Passengers*	0,00	0,00	0,00	0,00	0,00	0,00	0,00
Pesca / *Fishing*	0,00	0,00	350,00	714,00	0,00	1.064,00	90,00
Armamento, reparación y desguace *Shipbuilding, repairing and scrapping*	0,00	0,00	84,00	363,00	666,00	1.113,00	836,00
Varios / *Others*	0,00	0,00	0,00	0,00	0,00	0,00	0,00
TOTAL	0,00	0,00	434,00	1.077,00	666,00	2.177,00	926,00
TOTAL / *TOTAL*	2.343,00	1.134,00	2.276,00	2.651,00	3.636,00	12.040,00	2.501,00

2.2.2 Superficie terrestre y áreas de depósito (m²)
Land areas and storage areas (m²)

Muelle *Quay*	Designación *Name*	Almacenes *Storage facilities*			Viales *Roads*	Resto *Others*	TOTAL *TOTAL*
		Descubiertos *Uncovered*	Cubiertos y abiertos *Covered & open*	Cerrados *Closed*			
Terminal de Tráfico Rodado de Bouzas (Ro-Ro)	Autoridad Portuaria de Vigo	362.987			94.415	14.403	471.805
	Autoridad Portuaria de Vigo (Silos)		58.245				58.245
	Concesiones y Autorizaciones			8.627			8.627
	TOTAL	362.987	58.245	8.627	94.415	14.403	538.677
Muelle de Comercio	Autoridad Portuaria de Vigo	3.510				2.549	6.059
	Concesiones y Autorizaciones			6.135			6.135
	TOTAL	3.510				2.549	6.059
Muelle Transversal	Autoridad Portuaria de Vigo	6.000			8.173	11.317	25.490
	Concesiones y Autorizaciones	48.139					48.139
	TOTAL	54.139			8.173	11.317	73.629
Muelle Arenal (1ª Alineación)	Autoridad Portuaria de Vigo	16.014			26.807	10.189	53.010
	Concesiones y Autorizaciones	21.249	232	9.469			30.950
	TOTAL	37.263	232	9.469	26.807	10.189	83.960
Muelle Arenal (3ª Alineación)	Autoridad Portuaria de Vigo	4.948		2.345	19.246	2792	29.331
	Concesiones y Autorizaciones			19.406			19.406
	TOTAL	4.948		21.751	19.246	2.792	48.737
Muelle de Guixar	Autoridad Portuaria de Vigo				4.716	7.881	12.597
	Concesiones y Autorizaciones	187.796		5.623			193.419
	TOTAL	187.796		5.623	4.716	7.881	206.016
Zona de Rande	Autoridad Portuaria de Vigo	61.736					61.736
	Concesiones y Autorizaciones						0
	TOTAL	61.736					61.736
TOTAL AUTORIDAD PORTUARIA		455.195	58.245	2.345	153.357	49.131	718.273
TOTAL PARTICULARES		257.184	232	49.260	0	0	306.676

2.2.3 Almacenes frigoríficos y fábricas de hielo
Refrigerated warehouses and ice factories

Situación *Location*	Propietario *Owner*	Superficie (m^2) *Area (sqm)*	(m^3) Capacidad de almacenamiento *Storage capacity*	Capacidad de congelacion por cada 24 horas *Freezing capacity in tonnes/24h*
Almacenes frigoríficos / *Cold storage*				
Puerto Pesquero El Berbés, Vigo	Pereira Productos del Mar, S.A.	5.386	16.200	---
	Pescamavi Atlántico, S.L.	2.652	14.000	30
	Casa Botas Vda de J. Martínez Blasco, S.L.	2.857	12.000	20
	Casa Botas Vda de J. Martínez Blasco, S.L.	2.701	6.500	---
	Frigoríficos Iberport, S.L.	1.060	1.100	50
	Frigoríficos de Vigo, S.A.	5.304	33.000	100
	Frigoríficos de Vigo, S.A.	3.787	21.000	100
	Hermanos Fernández Ibañez, Cons. Pesca, S.L.	1.820	400	---
Avda. Beiramar, Vigo	Frigoríficos de Galicia, S.A. (Frigalsa- Atunlo)	3.336	13.173	---
	Centro Loxístico Porto de Vigo (CLPV)	3.794	11.217	---
	Pereira Productos del Mar, S.A.	620	2.020	---
Bouzas, Vigo	Frigoríficos de Vigo, S.A.	5.916	---	---
	Galiciamar, S.A.	2.993	12.172	10
	Iberconsa Seafood Processing, S.L.	7.308	16.100	---
A Riouxa, Vigo	Frioteis, S.L.	6.414	34.300	---
	Frigoríficos de Galicia, S.A. (Frigalsa)	26.469	138.000	50
Rande, Redondela	Puerto Vieira, S.L.	23.100	82.400	---
	Frialia Logística, S.A.	23.523	128.000	---
Chapela, Redondela	Pescanova España, S.L.	64.690	126.036	---
Domaio, Moaña	Fandicosta, S.A.	35.597	85.100	20
Cangas	Conservas y Frigoríficos del Morrazo, S.A.	33.495	55.000	20
TOTAL / *TOTAL*		262.822	807.718	400
Fábricas de hielo / *Ice factories*				
Puerto Pesquero El Berbés - Dársena nº 4	Frigoríficos de Vigo, S.A.			550
TOTAL / *TOTAL*				550

2.2.4 Estaciones marítimas
Passenger terminals

Nombre *Name*	Situación *Location*	Propietario / Concesión(C) *Owner / Concession (C)*	Tráfico que sirve *Served traffic*	Superficie (m^2) *Area (sqm)*
"Alberto Durán"	Muelle de Trasatlánticos *Trasatlanticos Quay*	Vigo Cruise Terminal, S.L., (C)	Pasajeros de Crucero (tránsito y embarque/desembarque) *Cruise Passengers (Transit & Turnaround operations)*	366
		Vigo Atlantic Cruise Terminal, S.L. (C)		483
"El Tinglado del Puerto"	Muelle de Comercio *Comercio Quay*	Autoridad Portuaria de Vigo *Port Authority of Vigo*	Pasajeros de Crucero (tránsito) *Cruise Passengers (Transit operations)*	1.028

2.2.5 Instalaciones pesqueras
Fishing facilities

Clase de instalación *Type of installation*	Situación *Location*	Tráfico que sirve *Traffic served*	Superficie (m²) *Area (sqm)*
Lonjas / *Fish Auctions*			
Lonja/ *Auction fish market*	Puerto Pesquero El Berbés *El Berbés Fishing Port*	Primera venta / *First sale*	1 planta de 6.000 m²
Mercado / *Wholesale fish market*		Segunda venta / *Second sale*	1 planta de 3.156 m²
Lonja de marisco / *Shellfish auction*		Venta mariscos *Seafood sale*	583 m²
Lonja de congelado / *Frozenfish auction*		Primera venta congelado *Frozenfishs sale*	124 m²
Preparación y envasado del pescado / *Fish handling and packing*			
74 Departamentos Pabellón de Altura *74 Departments deep fishing auction*	Puerto Pesquero El Berbés *El Berbés Fishing Port*	Buques pesqueros *Fishing vessels*	2 plantas de 7.400 m²
45 Departamentos Tinglado General de Empaque *45 Departments general shed*			3 plantas de: 1.854, 827 y 376 m²
19 Naves zona de ampliación *19 Plants expansion area*			30.116,69m²
Casetas para industrias de pesca / *Fishing industry shed*			
24 Locales de oficinas para vendedores *24 Sellers´ offices*	Puerto Pesquero El Berbés *El Berbés Fishing Port*	Buques pesqueros *Fishing vessels*	4.250 m²
21 Departamentos para vendedores *21 Sellers´ departments*			2.615 m²
20 Departamentos para vendedores *20 Sellers´ departments*			1.020 m²
4 Almacenes de cajas de exportación *4 Fish box companies*			1.028 m²
14 Almacenes pescadores litoral *14 Coastal fishers´ warehouses*	Puerto Pesquero Dársena núm. 2 El Berbés *El Berbés Fishing Port - Basin 2*	Buques pesqueros *Fishing vessels*	2 plantas de 476 m² cada una
32 Almacenes pescadores de litoral *32 Coastal fishers´ warehouses*	Puerto Pesquero Dársena núm. 1 El Berbés *El Berbés Fishing Port - Basin 1*	Buques pesqueros *Fishing vessels*	2 plantas de 1.506 m²
24 Almacenes armadores altura *24 Deep fishing shipping companies warehouses*	Muelle Reparaciones de Bouzas *Ship repair dock*	Buques pesqueros *Fishing vessels*	2 plantas de 1.456 m²
11 Almacenes armadores altura *11 Deep fishing shipping companies warehouses*			2 plantas de 1.210 m²
14 Almacenes armadores altura *14 Deep fishing shipping companies warehouses*			2 plantas de 1.680 m²
32 Almacenes para armadores *32 Shipping companies warehouses*			110 m² cada uno
14 Almacenes para armadores *14 Shipping companies warehouses*			66 m² cada uno

2.2.6 Edificaciones e instalaciones de uso público
Public use buildings and facilities

Propietario / *Owner*	Uso / *Use*	Características / *Characteristics*
MUELLE DE GUIXAR		
Autoridad Portuaria de Vigo	Caseta control de accesos Policía Portuaria	Control 24h de acceso al puerto (Control Guardia Civil / Aduanas de salida)
	Caseta de centro de transformación	1 Transformador de 500 kVA
MUELLE DEL ARENAL		
Agencia Estatal de Administración Tributaria	Escáner CSI	Escáner para inspección de contenedores
	Portal espectrométrico	Medidor nivel de radiación de mercancías
Arenal Soluciones Globales, S.L.	Báscula para camiones	Báscula pública de 60 t - 16 m de longitud
Autoridad Portuaria de Vigo	Almacén uso general	3.045 m², uso general
	Archivo general del Puerto, talleres y oficinas	1.184 m² Planta baja y 560 m² en 1ª planta
	Caseta de centro de transformación	1 Transformador de 400 kVA
	Oficinas, enfermería, aulas formación, centro sociocultural y hostelería	Edificio con dos plantas de 627 m²
	P.I.F. (Inspección Sanitaria, oficinas y servicios)	2.300 m² en 2 plantas con 7 bocas de inspección. Concesionado a Termavi
MUELLE DE COMERCIO		
Autoridad Portuaria de Vigo Nave "El Tinglado", Oeste	Macana Sailing, S.L.	178 m²
	Kaleido Logistics, S.L.	450 m²
	Estibadora Gallega, S.A.	553 m²
	Carrasco Motor Vigo, S.L.	180 m²
	Garaje y almacén APV	146 m²
	Manuel Blanco Pérez	134 m²
	Nautiques Spain, S.L.	180 m²
	Sailway, S.L.	242 m²
Autoridad Portuaria de Vigo Nave "El Tinglado", Centro	Terminal de Cruceros	1.028 m²
Autoridad Portuaria de Vigo Nave "El Tinglado", Este	Lafonia Sea Foods, S.L.	477 m²
	Martínez Rosa, S.L.	737 m²
	Seguridad, Policía Portuaria APV	477 m²
	Unidad Fiscal y Fronteras del Puerto de Vigo Guardia Civil	750 m²
PRAZA DA ESTRELA		
Autoridad Portuaria de Vigo	Oficinas Centrales - Praza da Estrela, 1	968 m², 5 plantas
		2 transformadores: 750 kVA y 1.000 kVA
Ministerio de Defensa	Comandancia Militar de Marina	1.000 m², 3 plantas
Ministerio de Hacienda	Aduanas y almacenes	2.610 m², 3 plantas
Serviport Noroeste CPE, S.A.	Estiba	608 m², 2 plantas
Xunta de Galicia	Delegación en Vigo	3.976 m², 9 plantas
AS AVENIDAS		
Consorcio Zona Franca de Vigo	Estación Marítima de Ría y otros	4.673 m²
Real Club Náutico de Vigo	Edificio Social	2 plantas de 680 m²
	Pabellón de deportes	2 plantas de 340 m²
	Piscina cubierta	Cubierta de 2.170,22 m²
	Talleres	1 planta de 743 m²

Propietario / *Owner*	Uso / *Use*	Características / *Characteristics*
MUELLE DE TRASATLÁNTICOS		
Acoespo	Oficinas	80 m². Asoc. Empresas Consignatarias y Estibadoras de Buques de Pontevedra
Autoridad Portuaria de Vigo	Almacén	1.250 m²
	Oficinas	274 m²
	Caseta control de accesos	Control 24h acceso al Puerto. Policía Portuaria
	Caseta de transformación	1 transformador de 400 kVA
	Edificio de Sesiones	Edificio de Sesiones del Consejo de la Autoridad Portuaria
Botamavi	Oficinas	130 m². Servicio 24h de amarradores
Capitanía Marítima	Oficinas	996 m². Piso 1, oficinas de atención al público de Capitanía Marítima
Corporación de Prácticos de Vigo	Oficinas	175 m² Servicio de 24h de practicaje
Cuerpo Nacional de Policía	Oficinas	75 m². Puesto Marítimo Fronterizo
Guardia Civil	Oficinas	81 m² Compañía Fiscal y de Seguridad
Remolcadores Nosa Terra, S.A.	Oficinas	316 m²
	Oficinas	376 m²
Dependencia Provincial del Área de Sanidad y Política Social.	Oficinas	1.224 m². Planta primera y segunda. Oficinas y atención al público
Sasemar	Oficinas	165 m² Sociedad de Salvamento y Seguridad Marítima. Servicio 24h
Dirección Territorial de Comercio Gal.-Catice (Laboratorio Soivre)	Oficinas	535 m². Planta baja. Laboratorios
Vigo Atlantic Cruise Terminal, S.L.	Terminal de Pasajeros	483 m²
Vigo Cruise Terminal, S.L.	Oficinas y Terminal de Pasajeros	441 m². Terminal de pasajeros, hostelería.
PUERTO PESQUERO “EL BERBÉS”		
Abanca	Sucursal bancaria	530 m². Atención al público
Autoridad Portuaria de Vigo Edificio “PORTOCULTURA”	Ambarfish, S.L.	1.026 m² oficinas
	Apostolado del Mar	
	Baipesca Fish, S.L.	
	Calamari Trading, S.L.	
	Pesca y Productos del Mar Olear, S.A.	
	Club Marítimo Vigo	
	Gambón Argentino, S.L.	
	José Cesáreo, S.L.	
	Lanzal Productos del Mar, S.L.	
	Mon Berbés, S.L.	
	Sólido Feed S.L.	
Autoridad Portuaria de Vigo	Caseta control de accesos	Control 24h acceso al Puerto. Policía Portuaria
	Caseta de bombas de agua salada	2 bombas de 80 hp
	Caseta de centro de transformación	2 transformadores: 1.000 kVA (iluminación y puerta) y 1.600 kVA (frío solar)
	Caseta de centro de transformación	1 transformador de 400 kVA (pozo captación viveros)
	Caseta para básculas camiones	1 báscula pública de 60 t - 16 m de longitud
	Oficinas	6.492 m²
Cepsa Comercial Petróleo, S.A.	Combustibles a buques	385 m²
Cooperativa Armadores de Pesca, Sociedad Cooperativa Limitada	Oficinas y actividades propias	1.472 m²
Repsol Comercial Prod. Petrolíferos, S.A.	Combustibles a buques	212 m²
Construcciones y Montajes Pérez del Río, S.L.	Hostelería	160 m²

Propietario / *Owner*	Uso / *Use*	Características / *Characteristics*
BEIRAMAR PANTALANES		
Alberto Montenegro García	Hostelería	60 m²
Autoridad Portuaria de Vigo	Bar, aseos, caseta bombas y almacén	Planta baja de 240 m²
	Bar, oficina, aseos, vestuario estibadores	Planta baja de 67 m²
	Caseta P. Portuaria y control de accesos	Planta baja de 240 m²
BEIRAMAR		
Estación Servicio Orillamar, S.A	Suministro combustible a vehículos	Beiramar. 544,27 m²
Ministerio de Empleo y Seguridad Social	Instituto Social de la Marina	Beiramar. Sanidad Marítima y hospedería. 1.000 m², 7 plantas
UFD Distribución Electricidad,S.A.	Caseta de centro de transformación	1 Transformador de 1.000 kVA.
	Caseta de centro de transformación	1 Transformador de 500 kVA.
Xunta de Galicia - Consellería Educación e Ordenación Universitaria	Instituto Politécnico Marítimo Pesquero do Atlántico	4.950 m² 6 plantas con varias alturas
Autoridad Portuaria de Vigo Edificio Soportales de El Berbés B	Analiza Calidad Galicia, S.L.U.	Zona exterior del cerramiento del Puerto Pesquero (soportales)
	Efectos navales del Noroeste, S.L.	
	Fernández y Comesaña, S.A.	
	Fitoga, S.L.U.	
	60B0 Fish Company, s.L.	
	Orio y Cia, S.L.	
	Renavi Soc. Coop.	
	Reparaciones Navales Omar, S.L.	
	Sociedad Coop. Cotrasvi	
	Grupo de Acción Local do Sector Pesqueiro -Ría de Vigo-A Guarda (GALP)	
Autoridad Portuaria de Vigo Edificio Soportales de El Berbés A	Armada Tres, S.L.	Zona exterior del cerramiento del Puerto Pesquero (soportales)
	Arofish, S.L.	
	Conxemar	
	Directfish, S.L.	
	Efectos Navales Corona, S.L.	
	Consejo Superior de Investigaciones Cientificas	
	Pesciro, S.L.	
	Logística Víncios, S.L.	
	Pescamavi Atlántico, S.L.	
	S.A. Eduardo Vieira	
	Vigo Coast, S.L.	
Martinez Dominguez, Marcos	Hostelería	Rampa San Francisco. 48 m²
Milenio Berbés	Hostelería	Rampa San Francisco. 48 m²
O Noso Mester, S.L.	Hostelería	Rampa San Francisco. 95 m²
Rivas Rivas, Cruz María	Hostelería	Rampa San Francisco. 48 m²
Toucedo Gómez, Elida	Hostelería	Rampa San Francisco. 48 m²

Propietario / *Owner*	Uso / *Use*	Características / *Characteristics*
BOUZAS DÁRSENAS		
Almacenes para armadores Dársena nº 2	Almacenes para armadores buques de pesca	4.459 m²
Asociación de Mariñeiros Artesanais e Deportivos San Miguel de Bouzas	Pantalanes amarre de embarcaciones	6.490 m²
Cofradía Pescadores San Francisco	Pantalanes amarre de embarcaciones	2.200 m²
Federación Gallega de Vela	Instalaciones náuticas, escuela vela	1.261 m²
Fundación CETMAR	Canal de experiencias pesqueras	2.348 m²
Liceo Marítimo de Bouzas	Edificio social	6.111 m²
Ministerio de Educacion y Ciencia	Investigaciones pesqueras	1.304 m²
Real Club Náutico de Vigo	Instalación náutica para la sección de remo	326 m²
UFD Distribución Electricidad,S.A.	Caseta de centro de transformación	1 Transformador de 500 kVA.
BOUZAS EXPLANADA		
Concello de Vigo	Campo de fútbol	9.350 m²
	Escuela de imagen y sonido EISV	6.676 m²
	Polideportivo	2.250 m²
Consellería de Política Social	Centro de 3ª edad	654 m²
Repsol Comercial de Productos Petrolíferos, S.A.	Suministro combustible a vehículos	Estación de Servicio. 1.575 m²
BOUZAS MUELLE REPARACIONES		
Almacenes para armadores Bloque A y B	Almacenes para armadores buques de pesca	4.468 m²
Autoridad Portuaria de Vigo	Caseta de centro de transformación	1 Transformador de 500 kVA
	Casetas control de accesos	Control acceso 24h. Policía Portuaria
Constucciones y Montajes Pérez del Río, S.L.	Hostelería	106 m²
Distribuciones Seport, S.L.	Bar	187 m²
Marina Davila Sport, S.L.	Oficinas, talleres, hostelería	19.047 m²
	Puerto deportivo	46.370 m²
Marpolgal A.I.E.	Servicios Marpol	1.150 m²
BOUZAS TERMINAL		
Autoridad Portuaria de Vigo	Caseta control de accesos	Control 24h acceso al puerto, Policía Portuaria
Consorcio Zona Franca de Vigo	Sede Central CZF, empresas en régimen de ZF y superficie de depósito en Terminal Ro-Ro	Superficie total: 77.028 m²

2.2.7 Diques de abrigo
Breakwaters

2.2.8 Plano esquemático de faros y balizas
Schematic map of lighthouses and beacons and their distinctive features

Plano de visualización de la relativa de los diferentes elementos de la señalización marítima y sus características distintivas

Visualization map of the different maritime signaling elements and their distinctive characteristics
Página / *Page:* 93/93

2.2.9 Relación de faros y balizas
Lighthouses and beacons list

Nº en el libro de faros y señales de niebla *Code*	Nombre y situación *Name and position*	Color *Colour*	Características *Characteristics*	Alcance en millas *Range (miles)*
Relación de faros y balizas de la Autoridad Portuaria de Vigo *Lighthouses and beacons owned by the Port Authority of Vigo*				
4770	Punta Robaleira	Sectores	Grupos de 2 destellos en 7,5 s	Rojo 7
		Rojo y blanco	RACON "C" bandas X y S.	Blanco 10
4760	Cabo Home. Ant. Enfil.	Blanco	1 destello cada 3 s	10
4761	Punta Subrido. Post. Enfil.	Blanco	1 Ocultac. cada 6 s	10
4780	Boya nº 2 de "Subrido"	Rojo	Grupos de 4 destellos en 11 s	5
4790	Boya nº 4 de "Salaiño"	Rojo	Destellos en 5 s	5
4800	Baliza de Borneira	Rojo	Grupos de 2 destellos en 7 s	5
4820	Boya nº 8 de "Salgueirón"	Rojo	Grupos de 2+1 destellos en 15 s	5
4860	Boya nº 10 de "Rodeira"	Rojo	Grupos de 3 destellos en 9 s	5
4870	Baliza de Con de Pego	Rojo	Grupo de 4 destellos en 11 s	5
5080	Boya nº 12 de "Lousal"	Rojo	Destellos en 4 s	5
5070	Latón. Extremo muelle	Rojo	Centelleante	1
5125	Cargadero de Mineral extremo SW	Verde	Grupos de 2 destellos en 7 s, sincronizada con 05130	1
5130	Cargadero de Mineral extremo NE	Verde	Grupos de 2 destellos en 7 s, sincronizada con 05125	1
5083	Baliza da Pedra da Meda	Blanco	Grupos de 2 destellos en 5 s	3
5085	Baliza de Bajo Castrexón	Blanco	Grupos de 2 destellos en 8 s	3
5010	Faro de A Guía	Blanco	Grupos de 2+1 ocultaciones	20
4979	Muelle Transversal extremo NW	Verde	Destellos en 5 s sincronizada con la 4980	5
4980	Muelle Transversal extremo NE	Verde	Destellos en 5 s sincronizada con la 4979	5
4965	Muelle de Trasatlánticos N.	Verde	Grupos de 4 destellos en 11 s	5
4965.5	Muelle de Trasatlánticos NE.	Amarillo	Destellos en 3 s	1
4960	Muelle de Trasatlánticos SW.	Rojo	Grupos de 2 destellos en 7 s	5
4960.1	Muelle de Trasatlánticos S.	Rojo	Grupos de 4 destellos en 11 s	1
4962	Espigón interior Puerto Pesquero. Tinglado General	Amarillo	Destellos en 2 s	1
4964	Dique babor Puerto Pesquero. Mareógrafo	Rojo	Centelleante	1
4905	Dique de Bouzas	Verde y rojo	Grupos de 2+1 destellos en 15 s	5
4908	Complejo de Bouzas. Extremo SW	Verde	Grupos de 4 destellos en 11 s	
4970	Dársena Náutico Muelle NE	Rojo	Centelleante	5
4975	Dársena Náutico Muelle SW	Verde	Centelleante	5
4903	Duque de Alba nº 4 de Bouzas	Verde	Grupos de 2 destellos	5
4900	Bifurcación en ampliación Transbordadores	Verde y rojo	Grupos de 2+1 destellos en 15 s	5
4890	Terminal de Tráfico Rodado de Bouzas. Exterior	Verde	Destellos en 5 s	5
4895	Terminal de Tráfico Rodado de Bouzas. Interior	Verde	Destellos en 5 s	5
4885	Terminal de Tráfico Rodado de Bouzas. Extremo SW	Blanco	Centelleante	5
4930	Muelle de El Berbés. SW	Rojo y verde	Grupos de 2 + 1 destellos en 15 s	5
4931	Muelle de El Berbés. SE	Rojo	Destellos en 3 s	1
4932	Muelle de El Berbés. Dársena interior. Ángulo	Rojo	Centelleante	1
4940	Muelle de El Berbés. N	Verde	Grupos de 3 destellos en 9 s, sincronizada con 04950	5

Nº en el libro de faros y señales de niebla *Code*	Nombre y situación *Name and position*	Color *Colour*	Características *Characteristics*	Alcance en millas *Range (miles)*
4950	Muelle de El Berbés. NE	Verde	Grupos de 3 destellos en 9 s, sincronizada con 04940	5
4995	Boya del Bajo de Lagoa	Blanco	Grupos de 2 destellos en 10 s	3
4985	Muelle de Guixar	Rojo y verde	Grupos de 2 + 1 destellos en 15 s	5
4810	Baliza de "TOFIÑO"	Verde	Grupos de 4 destellos en 11 s	5
5150	Boya nº 1 de "Bondaña"	Verde	Grupos de 3 destellos en 9 s	5
5210	Cabo Estai. Anterior	Blanco	Isofase 2 s	22
5211	Cabo Estai. Posterior	Blanco	Ocultaciones cada 4 s	22
	Cabo Estai		Sirena Morse letra V en 1 m. RACON "B" Banda X y S	
5220	Punta Lameda	Verde	Grupos de 2 destellos en 7 s	5
5254	Estela de tierra Sur	Amarillo	Destellos en 2 s	1
5255	Estela de tierra Norte	Amarillo	Destellos en 5 s	1
5230	As Serralleiras	Verde	Destellos en 4 s	5
4755	Islote Boeiro	Rojo	Grupos de 2 destellos en 7 s	5
5232	Boya N. As Serralleiras	Blanco	Grupos de 9 centelleos en 15 s	3
5234	Boya de Os Carallóns	Blanco	6 centelleos + destello largo en 15 s	3
5270	Boya de Los Lobos de Silleiro	Blanco	Centelleante	3
4750	Cabo Vicos		Grup.de 3 destellos cada 9 s	5
4745	Punta Canabal	Blanco	Grupos de 3 destellos en 22 s	5
4740	Montefaro	Blanco	Grupos de 2 destellos en 8 s	16
4735	Baliza Piedra Borrón	Blanco	Grupos de 2 destellos en 8 s	3
4730	Monteagudo	Verde	Destellos cada 5 s	5
5250	Enfil. Baiona. Anterior. Cabezo de San Juan	Blanco	Destellos en 5 s	5
5251	Enfil. Baiona. Posterior. Playa América	Blanco, verde y rojo	Ocultaciones en 4 s, luz direccional de sectores	10
5265	Baliza ciega del bajo Baiña	-	-	-
5267	Baliza ciega del Caballo	-	-	-
5280	Faro de Cabo Silleiro	Blanco	Grupos de 2+1 destellos en 15 s	30
5318	Marca Peligro Aislado de las Oliveiras. Río Miño	Blanco	Grupos de 2 destellos en 8 s	3
5315	Marca anterior de la enfilación ciega del Miño	-	-	-
5316	Marca posterior de la enfilación ciega del Miño	-	-	-
Relación de faros y balizas de Portos de Galicia *Lighthouses and beacons owned by Portos de Galicia*				
4840	Cangas. Extremo Dique	Rojo	Destellos en 5 s	5
4850	Cangas, Muelle	Rojo	Grupos de 2+1 destellos en 15 s	1
4855	Cangas. Muelle de Pasaje	Verde	Destellos en 4 s	1
4837	Cangas. Ángulo dique de abrigo	Blanco	Grupos de 6 centelleos más un destello largo en 15 s	3
5040	O Con. Extremo pantalán flotante	Rojo	Grupos de 4 destellos en 11 s	3
5045	Muelle de Mosquera. O Con	Verde	Grupos de 4 destellos en 11 s	3
5047	Muelle de Mosquera. Ángulo.	Roja	Destellos en 5 s	1
4990	Boya SW Polígono de Bateas Cangas "C"	Roja	Grupos de 2 + 1 destellos en 15 s	3
5050	Moaña	Rojo	Grupos de 2 + 1 destellos en 15 s	3
5052	Puerto deportivo Moaña Mar. Ext pantalán exterior	Rojo	Destellos en 5 s	1
5053	Puerto deportivo Moaña Mar. Ángulo	Amarillo	Destellos en 5 s	1
5060	Meira. Extremo dique	Rojo	Grupos de 2 destellos en 7 s	5

Nº en el libro de faros y señales de niebla *Code*	Nombre y situación *Name and position*	Color *Colour*	Características *Characteristics*	Alcance en millas *Range (miles)*
5061	Meira. Muelle Interior	Verde	Grupos de 2 + 1 destellos en 15 s	1
5090	Domaio	Rojo	Destellos en 5 s	5
5142	San Adrián de Cobres	Rojo	Grupos de 4 destellos en 11 s	5
5145	Sta. Cristina de Cobres. Extremo muelle rampa	Rojo	Grupo de 2 destellos en 7 s	3
5147	Sta. Cristina de Cobres. Cardinal Sur	Blanco	6 centelleos más un destello largo en 15 s	3
05147.1	Sta. Cristina de Cobres. Cardinal Este	Blanco	Grupos de 3 destellos en 9 s	3
5148	Arcade. Extremo dique de abrigo	Rojo	Centelleante	1
5140	Cesantes, Redondela	Verde	Grupos de 3 destellos en 9 s	5
5180	Canido. Exterior muelle	Verde	Centelleante	5
5181	Canido. Posterior de la enfilación	Verde	Ocultaciones en 6 s	5
5170	Boya de Canido	Blanco	Un destello largo cada 10 s	3
5240	Panxón. Muelle	Rojo	Grupos de 3 destellos en 9 s	5
5238	Boya de Rapatimóns	Blanco	6 cent. + Dest. largo en 15 s	3
5260	Dique de Baiona	Verde	Centelleante	5
5262	Baiona. Muelle Pesquero extremo	Rojo y verde	Grupos de 2+1 destellos en 15 s	1
5264	Baiona. Extremo pant. flotante MonteReal Club Yates	Verde y rojo	Grupos de 2+1 destellos en 15 s	1
5261	Baiona. Extremo Oeste dique flotante Puerto DB.S.A.	Rojo	Grupos de 3 destellos en 9 s	3
05261.5	Baiona. Extremo Este dique flotante Puerto DB. S.A.	Verde	Grupos de 4 destellos en 11 s	1
5295	A Guarda. Contradique	Rojo	Grupos de 2 destellos en 7 s	5
5300	A Guarda. Dique	Verde	Grupos de 2 destellos en 7 s	5
5319	Camposancos. Exterior estructura de atraque	Amarilla	Destellos en 5 s	1
5319.1	Camposancos. Cambio alineación rampa de atraque	Amarilla	Destellos en 5 s	1
Relación de faros y balizas de particulares *Lighthouses and beacons of privated property*				
4835	Muelle de Frigoríficos del Morrazo. Cangas	Rojo	Grupos de 2 destellos en 7 s	3
5100	Puente de Rande, Pilar NW	Rojo	Centelleante	5
5105	Puente de Rande, Pilar NE	Rojo	Centelleante	5
5110	Puente de Rande, Pilar SW	Verde	Centelleante	5
5115	Puente de Rande, Pilar SE	Verde	Centelleante	5
5020	ETEA	Verde	Grupos de 4 destellos en 11 s	3
5025	ETEA	Rojo y verde	Grupos de 2 + 1 destellos en 10 s	1
4910	Extremo pantalán central ampliac. Liceo de Bouzas	Rojo	Grupos de 2 centelleos en 3 s	1
4904	Marina Davila Sport. Pantalán flotante. Extremo.	Verde	Grupos de 2 destellos en 7 s, sincronizada con 4903	1
4857	Extremo del Muelle Museo del Mar	Verde	Centelleante	1
4996	Punta Lagoa. Extremo dique.	Verde	Centelleante sincronizada con 4997	3
4997	Dique flotante puerto deportivo de A Lagoa. Extremo	Verde	Centelleante. Sincronizada con 4996	2
4996.1	Extremo Sur dique puerto deportivo de A Lagoa	Amarillo	Destellos en 4 s	1
4999	Islote Cabrón. 1º pilote puerto deportivo de A Lagoa	Roja	Destellos en 5 s	1
4999.2	Segundo pilote puerto deportivo de A Lagoa	Roja	Grupos de 2 destellos en 7 s	1
5149	Boya emisario Samil. Marca Especial	Amarilla	Destellos en 4 s	3
4756	Boya meteorológica Intecmar	Amarillo	Grupos de 5 destellos en 20 s	2
5330	Boya meteorológica	Amarillo	Grupos de 5 destellos en 14 s	5

2.3 Servicios indirectos (técnico-náuticos)
Supplementary services (technical-nautical)

2.3.1 Remolque de buques
Tugboats services

Empresa / *Company*	Remolcanosa, S.A.
Dirección / *Address*	Muelle Trasatlánticos S/N
Teléfono 24h / *Phone 24h*	679 843 930 / 697 970 035
Fax / *Fax*	986 223 275
e-correo / *e-mail*	info@remolcanosa.com
VHF / *VHF*	14

2.3.2 Amarre y desamarre de buques
Mooring and unmooring services

Empresa / *Company*	Botamavi
Dirección / *Address*	Cánovas del Castillo, 10 3º G
Teléfono 24h / *Phone 24h*	677 577 378 (tierra) / 677 577 380 (mar)
Fax / *Fax*	986 449 665
e-correo / *e-mail*	info@gbotamavi.com
VHF / *VHF*	14

2.3.3 Practicaje de buques
Pilotage services

Empresa / *Company*	Corporación de Prácticos del Puerto y Ría de Vigo
Dirección / *Address*	Muelle Trasatlánticos s/n
Teléfono 24h / *Phone 24h*	986 432 604
Fax / *Fax*	986 220 617
e-correo / *e-mail*	practicos@practicosvigo.com
VHF / *VHF*	14

2.4 Instalaciones para buques
Ships facilitiest

2.4.1 Diques
Docks

2.4.1.1 Diques secos
Dry docks

2.4.1.2 Diques flotantes
Floating docks

Propietario *Owner*	Eslora (m) *Length (m)*		Manga (m) *Beam(m)*		Calado máximo (m) *Maximum depth (m)*		Fuerza ascensional toneladas *Rising strenght tons*	Año construcción *Year built*
	exterior *outward*	interior *inward*	exterior *outward*	interior *inward*	exterior *outward*	interior *inward*		
Metalships and Docks	162,50	150,00	35,10	28,50	7,00	0,80	10.000	1997/2011

2.4.2 Varaderos
Slip ways

Situación *Location*	Propietario *Owner*	Nº de rampas iguales *Nº of equal ramps*	Longitud de rampa (m) *Ramps length(m)*	Anchura (m) *Width (m)*	Pendiente (%) *Slope (%)*	Calado en el extremo (m) *Depth at the end (m)*	Máx. Tm buque admisible *Max. Tons. admisible*
Rios-Teis, Vigo	Metalships and Docks, S.A.U.	1	70	4	6	1	150
		1	70	16	6	4	150
		3	200	18	6	6,5	1.500
Mendo Rotea-Teis, Vigo	Frioteis, S.L.	2	125	3	7	3	300
Avda. Beiramar, Vigo	Astilleros Armón Vigo, S.A.	3	55	7	5	1,5	250
	Francisco Cardama, S.A.	3	120	3	6	3,5	500
		3	130	3	5	4	500
	Const. Navales Paulino Freire, S.A.	2	150	5	5	4	500
	Astilleros Lagos, S.L.	2	114	3	5	3,9	300
	Armada, S.A. Astilleros y Varaderos	1	150	24	5	7	650
		1	130	22	5	7	650
	Francisco Cardama, S.A.	4	60	14	6	5,5	600
	Astilleros Ría de Vigo S.A.	1	260	6	5	6,1	1.200
		1	260	4,5	5	6,1	400
		1	260	4,5	5	6,1	400
		1	220	12	5	0	1.400
	Astilleros y Varaderos S. Gregorio, S.L.	3	86,5	10	5	2,5	0
Domaio, Moaña	Astilleros Atollvic Morrazo, S.A.U.	2	100	8	5	6	500
		1	100	8	5	7	1.000
		1	100	8	5	4	200
Meira, Moaña	Industrias Navales A Xunqueira, S.L.	4	50	3,5	7	5	400

2.4.3 Astilleros
Shipyards

Situación *Location*		Propietario *Owner*	Nº de gradas *nº of slips*	Longitud de gradas (m) *Length of slips(m)*	Anchura (m) *Width (m)*
Vigo	Avda. Beiramar	Astilleros Armón Vigo, S.A.	1	28	7
		Armada, S.A. Astilleros y Varaderos	-	-	-
		Astilleros y Varaderos San Gregorio, S.L.	-	-	-
		Construcciones Navales Paulino Freire, S.A.	4	80	14
		Francisco Cardama, S.A.	2	53	12
		Astilleros Ría de Vigo, S.A.	2	150	15
			1	130	30
			2	190	10
	Playa de Espiñeiro	Astilleros San Enrique S.L.U.	1	140	26
	Rios, Teis	Astilleros y Varaderos Montenegro, S.A.	3	43	11
		Metalships and Docks, S.A.U.	5	255	42
Moaña	Domaio	Astilleros Atollvic Morrazo, S.A.U.	4	108	10
	Meira	Rodman Polyships, S.A.U.	3	312	27
		Industrias Navales A Xunqueira, S.L.	3	50	14
		Montajes Cancelas S.L.	Sin gradas. Muelle de atraque de 45m y calado 4,10m		

2.4.4 Servicio de suministro a buques
Ship supply facilities

Clase de suministro *Type of supply*	Situación *Location*	Nº de tomas *N. of points*	Capacidad horaria de cada toma *Hourly capacity of each point*	Capacidad horaria del muelle *Hourly capacity of de quay*	Suministrador *Supplier*
AGUA POTABLE	Dársenas de Bouzas	15	20 m³	80 m³	Autoridad Portuaria de Vigo
	Muelle de Comercio	5	40 m³	180 m³	
	Muelle Transversal	7	40 m³	80 m³	
	Muelle Transversal	3	80 m³	180 m³	
	Muelle Arenal	8	40 m³	180 m³	
	Muelle Trasatlánticos	18	80 m³	280 m³	
	Muelle Trasatlánticos	5	20,3 m³	40 m³	
	Muelle Reparaciones	7	40 m³	180 m³	
	Ampliación Muelle Reparaciones	8	40 m³	120 m³	
	Espigón nº3	11	80 m³	200 m³	
	Espigón Eduardo Cabello	5	40 m³	200 m³	
	Espigón Eduardo Cabello	7	80 m³	200 m³	
	Beiramar, Pantalán nº3	9	20 m³	80 m³	
	Beiramar, Pantalán nº4	4	20 m³	80 m³	
	Muelle de Guixar	14	80 m³	180 m³	
	Bouzas Terminal de Transbordadores	14	49 m³	120 m³	
	Puerto Pesquero - Dársena nº 4	41	20 m³	40 m³	
	Puerto Pesquero - Dársena nº 3	14	20 m³	40 m³	
	Puerto Pesquero - Dársena nº 2	4	20 m³	40 m³	
	Puerto Pesquero - Dársena nº 1	13	20 m³	40 m³	
	Muelle Nueva Lonja	17	80 m³	240 m³	
ENERGÍA ELÉCTRICA GRÚAS	Muelle del Arenal	27	100 kw	800 kw	Autoridad Portuaria de Vigo
	Transversal Oeste y Comercio	15	50 kw	400 kw	
	Espigón nº 3	10	50 kw	400 kw	
	Espigón Eduardo Cabello	12	50 kw	800 kw	
	Muelle de Guixar	18	100 kw	400 kw	
MAC	Muelle del Arenal	2	95 kW	152 kW	Autoridad Portuaria de Vigo
	Muelle de Comercio	4	95 kW	152 kW	
	Muelle Transversal Oeste	4	95 kW	152 kW	
	Dársena de A Laxe	6	95 kW	152 kW	
	Muelle de Trasatlánticos	12	95 kW	152 kW	
	Espigón nº 3	4	95 kW	152 kW	
	Espigón Eduardo Cabello	4	95 kW	152 kW	
	Muelle de Guixar	2	95 kW	152 kW	
	Beiramar, Pantalán nº 4	2	95 kW	95 kW	
	Beiramar, Pantalán nº3	2	40 kW	40 kW	
	Dársenas de Bouzas	17	47,5 kW	95 kW	
	Dársenas de Bouzas	17	24,7 kW	95 kW	
	Muelle de Reparaciones	18	95 kW	152 kW	
	Puerto Pesquero - Dársena nº 4	13	3-25 kW	95 kW	
	Puerto Pesquero - Dársena nº 3	11	3-25 kW	95 kW	
	Puerto Pesquero - Dársena nº 2	4	3-25 kW	95 kW	
	Puerto Pesquero - Dársena nº 1	5	3-25 kW	95 kW	
ENERGÍA ELÉCTRICA PARA SOLDADURAS	Dársena nº 2	4	20 kW	80 kW	Autoridad Portuaria de Vigo
	Dársena nº 1 (Ribeira)	2	20 kW	40 kW	
	Puerto Pesquero - Dársena nº 3	11	20 kW	200 kW	
	Puerto Pesquero - Dársena nº 1	5	20 kW	100 kW	

Clase de suministro *Type of supply*	Situación *Location*	Nº de tomas *N. of points*	Capacidad horaria de cada toma *Hourly capacity of each point*	Capacidad horaria del muelle *Hourly capacity of de quay*	Suministrador *Supplier*
GASOIL	Puerto Pesquero, dársena nº. 4	3	22-27 t/h	49 t/h	Cepsa Comercial Petróleo, S.A.
	Puerto Pesquero, dársena nº. 4	2	20-30 t/h	50 t/h	Repsol Comercial Productos Petrolíferos, S.A.
	Pantalanes Beiramar nº 1- 2-4	6	60 t/h	70 t/h	
	Espigones 3 y Eduardo Cabello	8	60 t/h	70 t/h	
HIELO	Puerto Pesquero	4	10 m³	30 m³	Frigoríficos de Vigo, S.A.
AGUA SALADA	Puerto Pesquero, dársena nº 4	39	10 m³	20 m³	Autoridad Portuaria de Vigo
	Puerto Pesquero, dársena nº 3	10	10 m³	20 m³	
	Puerto Pesquero, dársena nº 1	10	10 m³	20 m³	

2.5 Medios mecánicos de tierra
Dockside cargo handling equipment

2.5.1 Grúas
Cranes

2.5.1.1 Grúas de muelle
Dockside cranes

Situación *Location*	Propietario *Owner*	Nº *Nº*	Tipo *Type*	Marca *Enterprise*	Energía que emplea *Power used*	Fuerza (Tm) *S.W.L. (tons)*	Altura sobre B.M.V.E.(m) *Height above LLW (m)*	Rendimiento en condiciones normales (Tm/h) *Nomal handling capacity (tons/hr)*	Año de construcción *Year built*
M. Transversal Oeste	Kaleido Logistics S.L.	1	Pórtico	Ganz	Eléctrica	30	28	250 t/h	1.983
Muelle de Guixar	Termavi, S.L.	1	Panamax	Paceco	Eléctrica	35	31	30 Ctn/h	1.969
		2	Panamax	Nelcon	Eléctrica	60	37	30 Ctn/h	1.998
		1	Postpanamax	Paceco	Eléctrica	40	42	30 Ctn/h	2.002
		1	Spostpanamax	ZPMC	Eléctrica	65	46	35 Ctn/h	2.002
Muelles de particulares / *Private quays*									
A Riouxa (Vigo)	Frigoríficos de Galicia, S.A.	3	Pórtico	Mod.55275	Eléctrica	3	28	40 t/h	1.979
Rande	Vieira, S.A.	1	Pórtico	Imenasa	Eléctrica	2	27	40 t/h	1.976
		1	Pórtico	Imenasa	Eléctrica	4	27	40 t/h	1.976
Chapela	Frialia Logística, S.A.	2	Pórtico	Imenasa	Eléctrica	3	27	40 t/h	1.992

2.5.1.2 Grúas automóviles
Mobile cranes

Situación *Location*	Propietario *Owner*	Nº *Nº*	Tipo *Type*	Marca *Enterprise*	Energía que emplea *Power used*	Fuerza (Tm) *S.W.L. (tons)*	Altura sobre B.M.V.E.(m) *Height above LLW (m)*	Rendimiento en condiciones normales (Tm/h) *Nomal handling capacity (tons/hr)*	Año de construcción *Year built*
Arenal	Estibadora Gallega, S.A.	1	Automóvil	Luna	Gasoil	35/88	52	400 T/h	1.997
	Kaleido Logistics S.L.	1	Automóvil	Liebherr	Gasoil	52	49	350 T/h	1.995
	Pérez Torres Marítima, S.L.	1	Automóvil	Liebherr	Gasoil	104	49	1.200 T/H	2.006

2.5.1.3 Número de grúas. Resumen
Number of cranes Summary

Tipo *Type*	Del servicio *Port Authority*	De particulares *Private*	Total *Total*
Portacontenedores / *Portainers*		5	5
De pórtico / *Portal cranes*		12	12
Hasta 6 t / *Up to 6 tons*		7	7
Mayor de 16 t / *Above 16 tons*		5	5
Automóviles / *Mobile cranes*		4	4
Otras grúas / *Other cranes*			
TOTAL / *TOTAL*		16	16

2.5.2 Instalaciones especiales de carga y descarga
Special loading and unloading facilities

Situación *Location*	Propietario *Owner*	Año construcción *Year built*	Características / *Features*
Muelle del Arenal	S.A. Tudela Veguín	1.965 y 1.966	4 Silos de 1.000 Tm, 3 silos de 1.100 Tm, 2 silos de 3.000 Tm
	S.A. Tudela Veguín	1.992	Planta de envasado, 1.400 m²
	S.A. Tudela Veguín	2.002	Silo horizontal, 4.000 Tm
	Cementos Secil, S.L.U.	1.981	2 Silos de 3.200 Tm
	AFAMSA	1.987	2 Depósitos de 850 m³, 4 depósitos de 270 m³
	ELNOSA	1.995	2 Depósitos de 1.000 m³

2.5.3 Material móvil ferroviario
Railway rolling stock

2.5.4 Material auxiliar de carga, descarga y transporte
Auxiliary cargo handling and transport equipment

Clase de material *Type of equipment*	Propietario *Owner*	Nº	Energía *Power use*	Características *Characteristics*
Camión con pluma / *Boom truck*	A.Pérez y Cia, S.L.	1	Gasoil	7 Tm.
Elevadora / *Forklift*	A.Pérez y Cia, S.L.	4	Gasoil	4 Tm
Elevadora / *Forklift*	A.Pérez y Cia, S.L.	1	Gasoil	1.8 Tm
Elevadora / *Forklift*	A.Pérez y Cia, S.L.	1	Gasoil	13,6 Tm
Elevadora / *Forklift*	A.Pérez y Cia, S.L.	1	Eléctrica	2,5 Tm
Elevadora / *Forklift*	A.Pérez y Cia, S.L.	1	Gasoil	3 Tm
Elevadora / *Forklift*	A.Pérez y Cia, S.L.	1	Gasoil	16 Tm
Elevadora / *Forklift*	A.Pérez y Cia, S.L.	2	Gasoil	7 Tm
Elevadora / *Forklift*	Altius, S.A.	1	Gasoil	4 Tm.
Elevadora / *Forklift*	Altius, S.A.	1	Eléctrica	3 Tm.
Elevadora / *Forklift*	Altius, S.A.	2	Gasoil	5 Tm.
Elevadora / *Forklift*	Ant. González Bastos, C.B.	1	Gas	1,5 Tm.
Báscula / *Truck scale*	Arenal Soluciones Globales, S.L.	1		60 Tm. camiones
Elevadora / *Forklift*	Armando Martinez Costas	1	Gasoil	1,5 Tm.
Elevadora / *Forklift*	Astilleros y varaderos Domaio, S.L.	1	Gasoil	3 Tm.
Grúa torre / *Tower crane*	Astilleros y varaderos Domaio, S.L.	1	Eectrica	6 Tm.
Grúa torre / *Tower crane*	Astilleros y varaderos Domaio, S.L.	1	Eléctrica	8 Tm.
Arcos detectores	Atlantic Vigo Cruise Terminal, S.L.	3	-	0,80x2,20m
Carretillas equipaje	Atlantic Vigo Cruise Terminal, S.L.	22	-	0,60x1,20 m
Cintas separadoras	Atlantic Vigo Cruise Terminal, S.L.	80	-	60x40 cm
Conveyor	Atlantic Vigo Cruise Terminal, S.L.	2	2,20 KW	4x0,80 m
Detectores manuales	Atlantic Vigo Cruise Terminal, S.L.	4	-	NO APLICA
Pasarela pasajeros / *Passenger gangway*	Atlantic Vigo Cruise Terminal, S.L.	1	-	Descubiertas (18 m)
Pasarela pasajeros / *Passenger gangway*	Atlantic Vigo Cruise Terminal, S.L.	1	-	Descubiertas (16 m)
Pasarela pasajeros / *Passenger gangway*	Atlantic Vigo Cruise Terminal, S.L.	2	-	Descubiertas (12 m)
Plataforma / *Platform*	Atlantic Vigo Cruise Terminal, S.L.	2		4x4 m
Scanner	Atlantic Vigo Cruise Terminal, S.L.	1	-	1x1
Scanner	Atlantic Vigo Cruise Terminal, S.L.	4	-	4x4 m
Sillas de ruedas / *Wheelchair*	Atlantic Vigo Cruise Terminal, S.L.	2	-	NO APLICA
Grúa puente / *Bridge crane*	Atollvic Morrazo S.A.	1	Eléctrica	10 Tm.
Grúa puente / *Bridge crane*	Atollvic Morrazo S.A.	1	Eléctrica	16 Tm.
Grúa puente / *Bridge crane*	Atollvic Morrazo S.A.	1	Eléctrica	3,2 Tm.
Grúa torre / *Tower crane*	Atollvic Morrazo S.A.	1	Eléctrica	2 Tm.
Grúa torre / *Tower crane*	Atollvic Morrazo S.A.	2	Eléctrica	10 Tm.
Transpalet / *Pallet truck*	Aucosa	2	Eléctrica	1,5 Tm.
Báscula / *Truck scale*	Autoridad Portuaria	1	-	60 Tm. camiones
Carretilla elevadora / *Forklift*	Autoridad Portuaria	1	Gasoil	3 Tm. Motor 18 hp
Dúmper / *Dumper*	Autoridad Portuaria	2	Gasoil	1 m³
Retro-pala excavadora / *Backhoe*	Autoridad Portuaria.	1	Gasoil	1 m³
Elevadora / *Forklift*	Bergé Marítima, S.L.	1	Gasoil	25 Tm.
Elevadora / *Forklift*	Bergé Marítima, S.L.	1	Gasoil	4 Tm.
Tug master / *Tug master*	Bergé Marítima, S.L.	3	Gasoil	32 Tm.
Vehículo / *Vehicle*	Bergé Marítima, S.L.	10	Gasoil	9 plazas cada uno
Carretilla / *Forklift*	C.PL	1	Eléctrica	2,5 Tm.
Carretilla / *Forklift*	C.S. Miguel	1	Eléctrica	2,5 Tm.
Elevadora / *Forklift*	Casercan, S.L.	1	Gasoil	1,5 Tm.
Carretilla / *Forklift*	Comerpesca, S.L.	1	Eléctrica	1,5 Tm.

Clase de material *Type of equipment*	Propietario *Owner*	Nº	Energía *Power use*	Características *Characteristics*
Elevadora / *Forklift*	Cooperativa de Armadoores	1	Fuel / butano	1,5 Tm.
Elevadora / *Forklift*	Cooperativa del Mar San Miguel	1	Gas	1,5 Tm.
Elevadora / *Forklift*	Cooperativa del Mar San Miguel	1	Eléctrica	1,5 Tm.
Elevadora / *Forklift*	CPL Comercio Embalagens	1	Gas	1,5 Tm.
Carretilla / *Forklift*	Dilsea, S.L.	1	Eléctrica	1,5 Tm.
Elevadora / *Forklift*	Eduardo González Iglesias	1	Propano	1,5 Tm.
Carretilla / *Forklift*	Embalajes Armando, S.L.	4	Eléctrica	2 Tm.
Reach stacker / *Reach staker*	Estibadora Gallega, S.A.	1	Gasoil	42 Tm
Spreader autom. 40' / *40' Automatic spreader*	Estibadora Gallega, S.A.	1	-	32 Tm.
Reach stacker / *Reach staker*	Estibadora Gallega, S.A.	1	Gasoil	45 Tm.
Elevadora / *Forklift*	Fandicosta, S.A.	3	Eléctrica	2 Tm.
Elevadora / *Forklift*	Fandicosta, S.A.	7	Eléctrica	2 Tm.
Elevadora / *Forklift*	Fandicosta, S.A.	2	Eléctrica	1,6 Tm.
Roll trailer / *Roll trailer*	Flota Suardiaz S.L.	60	-	40 pies
Roll trailer / *Roll trailer*	Flota Suardiaz S.L.	2	-	20 pies
Elevadora / *Forklift*	Franjopesca, S.L.	1	Gasoil	1,5 Tm.
Cinta Transportadora / *Conveyor belt*	Freiremar, S.A.	4	Eléctrica	
Elevadora / *Forklift*	Freiremar, S.A.	5	Eléctrica	2 Tm.
Transpalet / *Pallet truck*	Freiremar, S.A.	1	Eléctrica	1,5 Tm
Báscula fija / *Platform scale*	Frigoríficos de Galica, S.A.	2		60 Tm. camiones
Elevadora / *Forklift*	Frigoríficos de Galica, S.A.	2	Eléctrica	2 Tm.
Elevadora Eléctrica / Electric forklift	Frigoríficos de Galica, S.A.	6	Eléctrica	1,5 Tm.
Elevadora / *Forklift*	Frigoríficos de Vigo, S.A.	1	Gasoil	2 Tm.
Báscula fija / *Platform scale*	Frigoríficos de Vigo, S.A.	1		1,5 Tm.
Báscula fija / *Platform scale*	Frigoríficos de Vigo, S.A.	2	Eléctrica	3 Tm.
Carretilla Eléctrica / *Electric forklift*	Frigoríficos de Vigo, S.A.	2	Eléctrica	1,5 Tm.
Transpalet / *Pallet truck*	Frigoríficos de Vigo, S.A.	1	Eléctrica	1,2 Tm.
Carretilla Diesel / *Diesel forklift*	Frigorificos del Morrazo	10	Eléctrica	2,5 Tm.
Báscula fija / *Platform scale*	Frigoríficos del Morrazo	1		40 Tm.
Elevadora / *Forklift*	Frigoríficos del Morrazo	2	Eléctrica	2 Tm.
Báscula fija / *Platform scale*	Frigoríficos Iberport, S.L.	1	Eléctrica	3 Tm.
Elevadora / *Forklift*	Frigoríficos Iberport, S.L.	1	Gasoil	1,5 Tm.
Transpalet / *Pallet truck*	Frigoríficos Iberport, S.L.	1	Eléctrica	1 Tm.
Báscula / *Truck scale*	Frigorificos Oya, S.A.	1		50 Tm.
Elevadora / *Forklift*	Frigorificos Oya, S.A.	1	Gasoil	3 Tm.
Elevadora / *Forklift*	Frigorificos Oya, S.A.	11	Eléctrica	2 Tm.
Elevadora / *Forklift*	Frigorificos Oya, S.A.	2	Gasoil	2,5 Tm.
Báscula fija / *Platform scale*	Frigorificos Oya, S.A.	1		50 Tm. camiones
Báscula fija / *Platform scale*	Frigorificos Oya, S.A.	1		50 Tm. camiones
Carretilla / *Forklift*	Galant fish, S.L.	1	Gasoil	1,5 Tm
Elevadora / *Forklift*	Galfresco, S.L.	1	Eléctrica	1,5 Tm
Elevadora / *Forklift*	Galiciafresh, S.L.	1	Eléctrica	1,5 Tm
Carretilla Eléctrica / *Electric forklift*	Galiciamar, S.A.	4	Eléctrica	2,5 Tm.
Elevadora / *Forklift*	Hnos. Fernández Ibañez	2	Gas	1,5 Tm.
Elevadora / *Forklift*	I.N. A Xunqueira, S.L.	1	Diesel	3 Tm.
Grúa Automóvil / *Automobile crane*	I.N. A Xunqueira, S.L.	1	Diesel	25 Tm.
Grúa pórtico / *Portal crane*	I.N. A Xunqueira, S.L.	1	Eléctrica	8 Tm.
Grúa puente / *Bridge crane*	I.N. A Xunqueira, S.L.	2	Elétricas	10 Tm.
Grúa torre / *Tower crane*	I.N. A Xunqueira, S.L.	1	Eléctrica	5 Tm.
Elevadora / *Forklift*	Kaleido Logistics S.L.	1	Gasoil	3 Tm.
Elevadora / *Forklift*	Kaleido Logistics S.L.	3	Gasoil	4,5 Tm.

Clase de material *Type of equipment*	Propietario *Owner*	Nº	Energía *Power use*	Características *Characteristics*
Elevadora / *Forklift*	Kaleido Logistics S.L.	2	Gasoil	7 Tm.
Elevadora / *Forklift*	Kaleido Logistics S.L.	2	Gasoil	8 Tm.
Elevadora / *Forklift*	Kaleido Logistics S.L.	1	Gasoil	17 Tm.
Elevadora / *Forklift*	Kaleido Logistics S.L.	2	Gasoil	25 Tm.
Elevadora / *Forklift*	Kaleido Logistics S.L.	1	Gasoil	28 Tm.
Elevadora / *Forklift*	Kaleido Logistics S.L.	1	Gasoil	32 Tm.
Elevadora / *Forklift*	Kaleido Logistics S.L.	1	Gasoil	33 Tm.
Elevadora / *Forklift*	Kaleido Logistics S.L.	3	Gasoil	50 Tm.
Grúa puente / *Bridge crane*	Kaleido Logistics S.L.	2	Eléctrico	32 Tm.
Pala cargadora / *Loading shovel*	Kaleido Logistics S.L.	1	Diesel	3 Tm.
Plataforma elevadora / *Lifting platform*	Kaleido Logistics S.L.	1	Gasoil	3,5 Tm
Cabeza tractora / *Tug Master*	Líneas Marítimas Españolas, S.A.	4	Gasoil	4x4, 32 Tm
Cabeza tractora / *Tug Master*	Líneas Marítimas Españolas, S.A.	3	Gasoil	4x4, 25 Tm
Cabeza tractora / *Tug Master*	Líneas Marítimas Españolas, S.A.	1	Gasoil ECO Friendly	4x4, 25 Tm
Carretilla / *Forklift*	Líneas Marítimas Españolas, S.A.	2	Gasoil	4 Tm
Carretilla / *Forklift*	Líneas Marítimas Españolas, S.A.	1	Gasoil	4,5 Tm
Carretilla / *Lift truck*	Líneas Marítimas Españolas, S.A.	1	Gasoil	32 Tm
Cuello de cisne / *Gooseneck*	Líneas Marítimas Españolas, S.A.	3	-	-
Vehículo / *Vehicle*	Líneas Marítimas Españolas, S.A.	32	Gasoil	Entre 5 y 9 plazas
Vehículo / *Vehicle*	Líneas Marítimas Españolas, S.A.	1	Eléctrico	Entre 5 y 9 plazas
Vehículo / *Vehicle*	Líneas Marítimas Españolas, S.A.	1	Gasoil	Coche Grúa
Carretilla / *Forklift*	López Novoa, S.L.	1	Eléctrica	2,5 Tm.
Elevadora / *Forklift*	M.G. Parada	1	Gas	1,5 Tm.
Elevadora / *Forklift*	Magalpes, S.L.	1	Gas	1,5 Tm.
Carretilla / *Forklift*	Manuel Bouzon S.L.	1	Eléctrica	1,5 Tm.
Elevadora / *Forklift*	Mar Import Venta, S.L.	2	Eléctrica	1,5 Tm.
Elevadora / *Forklift*	Martinez Rosa, S.L	2	Gasoil	5 Tm.
Carretilla / *Forklift*	Mercedes Graña Graña	3	Eléctrica	1,5 Tm.
Báscula fija / *Platform scale*	Metalships & docks, S.A.U.	1		40 Tm.
Elevadora / *Forklift*	Metalships & docks, S.A.U.	4	Gasoil	2,5 Tm.
Elevadora / *Forklift*	Metalships & docks, S.A.U.	6	Gasoil	3 Tm.
Grúa pórtico / *Portal crane*	Metalships & docks, S.A.U.	1	Eléctrica	40 Tm.
Grúa pórtico / *Portal crane*	Metalships & docks, S.A.U.	1	Eléctrica	8 Tm.
Grúa pórtico / *Portal crane*	Metalships & docks, S.A.U.	1	Eléctrica	20 Tm.
Grúa pórtico / *Portal crane*	Metalships & docks, S.A.U.	1	Eléctrica	25 Tm.
Grúa pórtico / *Portal crane*	Metalships & docks, S.A.U.	1	Eléctrica	15 Tm.
Traveler / *Traveler*	Metalships & docks, S.A.U.	1		50 Tm.
Báscula / *Truck scale*	Moceluga, S.A.	2	-	60 Tm. camiones
Elevadora / *Forklift*	P. Saferpa, S.L.	1	Gas	1,5 Tm.
Carretilla / *Forklift*	Pdos. José Luís Cabaco	2	Eléctrica	1,5 Tm.
Carretilla / *Forklift*	Peixes e mariscos Recho, S.L.	1	Eléctrica	1,5 Tm.
Transpalet / *Pallet truck*	Pereira Prod. del Mar, S.A.	1	Eléctrica	1 Tm.
Elevadora / *Forklift*	Pereira Produc. Mar, S.A.	2	Eléctrica	1,5 Tm.
Cuchara sal / *Grab for bulks*	Pérez Torres Marítima, S.L.	1	-	10 m³.
Elevadora / *Forklift*	Pérez Torres Marítima, S.L.	1	Gasoil	5 Tm
Elevadora / *Forklift*	Pérez Torres Marítima, S.L.	1	Eléctrica	5 Tm
Elevadora / *Forklift*	Pérez Torres Marítima, S.L.	1	Gasoil	25 Tm
Elevadora / *Forklift*	Pérez Torres Marítima, S.L.	1	Gasoil	4,5 Tm
Elevadora / *Forklift*	Pérez Torres Marítima, S.L.	1	Gasoil	3,5 Tm
Elevadora / *Forklift*	Pérez Torres Marítima, S.L.	1	Gasoil	8 Tm
Elevadora / *Forklift*	Pérez Torres Marítima, S.L.	1	Gasoil	13 Tm.
Elevadora Reach stacker / *Reach staker*	Pérez Torres Marítima, S.L.	3	Gasoil	45 Tm.
Grúa Móvil / *Mobile crane*	Pérez Torres Marítima, S.L.	1	-	52Tm.
Grúa Móvil / *Mobile crane*	Pérez Torres Marítima, S.L.	1	Gasoil	105 Tm.

Clase de material *Type of equipment*	Propietario *Owner*	Nº	Energía *Power use*	Características *Characteristics*
Pulpo electrohidráulico / *Electro hydraulic grab*	Pérez Torres Marítima, S.L.	1	-	15 m³. para grúas
Pala frontal	Pérez Torres Martítima, S.L.	1	Gasoil	5 m³
Elevadora / *Forklift*	Pescados Alfolíes, S.L.	1	Gas	1,5 Tm.
Elevadora / *Forklift*	Pescados Pérez Piñeiro, S.L.	1	Gas	1,5 Tm.
Elevadora / *Forklift*	Pescamar, S.L.	1	Eléctrica	1,5 Tm.
Báscula fija / *Platform scale*	Pescanova España, S.L.	2	Eléctrica	0,3 Tm.
Elevadora / *Forklift*	Pescanova España, S.L.	2	Eléctrica	1,5 Tm.
Báscula fija / *Platform scale*	Pescanova España, S.L.	1		60 Tm. camiones
Elevadora / *Forklift*	Pescanova España, S.L.	1	Eléctrica	3 Tm.
Elevadora / *Forklift*	Pescanova España, S.L.	6	Eléctrica	1,5 Tm.
Elevadora / *Forklift*	Pescanova España, S.L.	1	Gasoil	2 Tm.
Elevadora / *Forklift*	Prod. Pesq. Gallegos,S.L.	1	Eléctrica	1,5 Tm.
Apilador telescópico de contenedores *Vertical container handler*	Progeco Vigo, S.A.	2	Diesel	45 Tm.
Apilador telescópico de contenedores *Vertical container handler*	Progeco Vigo, S.A.	7	Diesel	8 / 12 Tm.
Báscula / *Truck scale*	Progeco Vigo, S.A.	2	Eléctrica	0 a 3 Tm.
Báscula / *Truck scale*	Progeco Vigo, S.A.	1	Eléctrica	hasta 60 Tm
Cámara bitémpera / *Dual temperature chamber*	Progeco Vigo, S.A.	1	Eléctrica	de -24 / 14ºC
Cámaras refrigeradas / *Cooled chamber*	Progeco Vigo, S.A.	2	Eléctrica	0ºC / 14ºC
Carretilla ligera / *Light forklift*	Progeco Vigo, S.A.	8	Diesel / Elec	Hasta 5 Tm
Carretilla ligera / *Lightweight stacking truck*	Progeco Vigo, S.A.	3	Gasoil / Eléct	Hasta 3,5 Tm.
Carretilla mediana / *Medium forklift*	Progeco Vigo, S.A.	7	Diesel	Entre 5 y 15 Tm
Carretilla pesada / *Heavy forklift*	Progeco Vigo, S.A.	4	Diesel	> 15 Tm.
Compresor y tensor neumático *Pneumatic Tensor and compressor*	Progeco Vigo, S.A.	4	Eléctrica	1500 daN de tensión
Compresor y tensor neumático *Pneumatic Tensor and compressor*	Progeco Vigo, S.A.	2	Eléctrica	1500 daN de tensión
Implemento cargas largas / *Long loads tool*	Progeco Vigo, S.A.	3	Diesel	2,5 Tm
Implemento cazo / *Ladle tool*	Progeco Vigo, S.A.	1	Diesel	5 Tm
Implemento porta-bobinas / *Coil handling tool*	Progeco Vigo, S.A.	2	Diesel	5 y 7 Tm
Muelle de carga / *Loading dock*	Progeco Vigo, S.A.	5	Eléctrica	10 Tm.
Muelle de carga / *Loading dock*	Progeco Vigo, S.A.	12	Eléctrica	10 Tm.
Plataforma automática de carga *Automatic loading platform*	Progeco Vigo, S.A.	1	Eléctrica	28 Tm.
Precámara / *zona picking*	Progeco Vigo, S.A.	1	Eléctrica	0ºC / 14ºC
Sala inspeccion fitosanitaria (Sanidad Exterior) *Phytosanitary inspection room (Foreign Health)*	Progeco Vigo, S.A.	1	Eléctrica	Equipos de laboratorio
Transpalé / *Traspallet*	Progeco Vigo, S.A.	1	Eléctrica	2,5 Tm
Transpalé / *Traspallet*	Progeco Vigo, S.A.	4	Manual	2,5 Tm.
Transpalé / *Traspallet*	Progeco Vigo, S.A.	2	Manual	2,5 TM
Carretilla / *Forklift*	Propegal, S.L.	1	Eléctrica	1,5 Tm.
Báscula fija / *Platform scale*	Puerto Vieira, S.L.	1		60 Tm. camiones
Báscula / *Truck scale*	S.A. Eduardo Vieira	1		60 Tm.
Carretilla / *Forklift*	S.A. Eduardo Vieira	3	Eléctrica	2 Tm.
Elevadora / *Forklift*	S.A. Eduardo Vieira	2	Eléctrica	1,8 Tm.
Elevadora / *Forklift*	S.A. Eduardo Vieira	5	Eléctrica	1,5 Tm
Elevadora / *Forklift*	S.A. Eduardo Vieira	3	Eléctrica	2,5 Tm.
Grúa movil / *Mobile crane*	S.A. Eduardo Vieira	1	Diesel	5 Tm.
Báscula / *Truck scale*	S.A. Tudela Vegin	4		60 Tm. camiones
Elevadora / *Forklift*	Santiago Montenegro Campos, S.L	1	Eléctrica	1,5 Tm.
Elevadora / *Forklift*	T. Torres	1	Propano	1,5 Tm.
Elevadora / *Forklift*	T.Gorrita B., S.L.	1	Propano	1,5 Tm.
Báscula / *Truck scale*. Termavi, S.L. (P.I.F.)	Terminales Marítimas de Vigo S.L.			
Báscula / *Truck scale*	Terminales Marítimas de Vigo S.L.	2		60 Tm. camiones
Elevadora / *Forklift*. Termavi, S.L. (P.I.F.)	Terminales Marítimas de Vigo S.L.	2	Eléctrica	1,6 Tm.
Elevadora / *Forklift*	Terminales Marítimas de Vigo S.L.	1	Gasoil	3 Tm.

Clase de material *Type of equipment*	Propietario *Owner*	Nº	Energía *Power use*	Características *Characteristics*
Elevadora / *Forklift*	Terminales Marítimas de Vigo S.L.	1	Gasoil	1,5 Tm.
Gabarra de terminal / *Terminal trailer platform*	Terminales Marítimas de Vigo S.L.	17		65 Tm.
Mafi / *Mafi*	Terminales Marítimas de Vigo S.L.	20	Gasoil	
Reach stacker / *Reach staker*	Terminales Marítimas de Vigo S.L.	8	Gasoil	45 Tm.
Spreader grúa 20'-40´	Terminales Marítimas de Vigo S.L.	5		40 Tm.
Transpalet / *Pallet truck.* Termavi, S.L. (P.I.F.)	Terminales Marítimas de Vigo S.L.	1	Eléctrica	3 Tm.
Transtainer / *Transtainer*	Terminales Marítimas de Vigo S.L.	7	Gasoil	40 Tm.
Elevadora / *Forklift*	Transfrio Rias Baixas, S.L.	1	Eléctrica	1,5 Tm.
Elevadora / *Forklift*	Transgasa	1	Gasoil	3 Tm.
Carretilla / *Forklift*	Transportes Damar	1	Eléctrica	1,5 Tm.
Elevadora / *Forklift*	Transportes Mafriva, S.L.	1	Gasoil	1,5 Tm.
Elevadora / *Forklift*	Transportes Novoa	4	Propano	1,5 Tm.
Elevadora / *Forklift*	Transportes Quinteiro	1	Eléctrica	1,5 Tm.
Maquinilla descarga pescado / *Fishing winch*	Valoriza	4	Eléctrica	3 hp 300 kg
Elevadora / *Forklift*	Vda. M. Lopez	1	Gasoil	1,5 Tm.
Pasarela pasajeros / *Passenger gangway*	Vigo Cruise Terminal, S.L.	2	-	Descubiertas (18 m)
Pasarela pasajeros / *Passenger gangway*	Vigo Cruise Terminal, S.L.	2	-	Descubiertas (12 m)
Pasarela pasajeros / *Passenger gangway*	Vigo Cruise Terminal, S.L.	3	-	Descubiertas (16 m)
Plataforma / *Platform*	Vigo Cruise Terminal, S.L.	2	-	-
Elevadora / *Forklift*	Vimarpesca, S.L.	1	Eléctrica	1,5 Tm.
Elevadora / *Forklift*	Viveros de Vigo, S.A.	1	Eléctrica	1,5 Tm.

2.5.5 Otro material auxiliar
Other auxiliary equipment

Clase de material *Type of equipment*	Propietario *Owner*	Nº *Nº*	Energía *Power use*	Características *Characteristics*
Del servicio / *Port authority*				
Defensas Yokohama / *Yokohama fenders*	Autoridad Portuaria	3		2 m diámetro
Defensas Yokohama / *Yokohama fenders*	Autoridad Portuaria	7		3 m diámetro

2.6 Material flotante
Floating equipment

2.6.1 Dragas
Dredges

2.6.2 Remolcadores
Tugboats

Nombre *Name*	Propietario *Owner*	Energía empleada *Power use*	Potencia hp *Force hp*	Eslora (m) *Length (m)*	Manga (m) *Beam (m)*	Puntal (m) *Draugh (m)*	Año construcción *Year built*
Doctor Pintado	Remolcanosa	Diesel	2 x 2040	22,40	10,84	4,00	2.019
San Martín	Remolcanosa	Diesel	2 x 1318	18,70	9,20	3,50	2.019
Gonzalo S	Remolcanosa	Diesel	2 x 1850	25,00	9,80	4,70	2.004
Rada	Remolcanosa	Diesel	2 x 371	15,66	5,00	2,75	1.992
Perín	Remolcanosa	Diesel	2 x 328	15,00	4,73	2,48	1.984

2.6.3 Gánguiles, gabarras y barcazas
Hoppers, lighters and barges

2.6.4 Grúas flotantes
Floating cranes

2.6.5 Otros medios flotantes auxiliares del servicio
Other auxiliary floating means

Nombre *Name*	Propietario *Owner*	Tipo *Type*	Características *Features*	Año construcción *Year built*
Rías Bajas	Autoridad Portuaria de Vigo	Servicio Señales Marítimas	Motor diesel 547 hp. Eslora: 23,58 m	1.967
Berbés	Autoridad Portuaria de Vigo	Servicio Puerto	Motor diesel 700 hp. Eslora: 12,75 m	2.002
Pelican Mil	Botamavi	Servicio antipolución	Motor 150 kW. Eslora: 10,5 m	2.006
Segem I	Botamavi	Servicio antipolución	Motor 145 kW. Eslora: 5,95 m	2.005
Segem IV	Botamavi	Servicio antipolución	Motor 110,29 kW. Eslora: 5,97 m	2.006
Botamavi I	Botamavi	Servicio de Amarradores	Motor 272 hp. Eslora: 10,50 m	1.997
Rada Primero	Botamavi	Servicio de Amarradores	Motor diesel 420 hp. Eslora: 11,80 m	1.993

2.7 Accesos terrestres y comunicaciones
Road access and communications

2.7.1 Accesos terrestres y comunicaciones interiores
Road access and inner communications

2.7.1.1 Carreteras
Roads

A lo largo de las infraestructuras e instalaciones portuarias ubicadas en el tramo de costa comprendido entre Bouzas y Guixar, existe una vía principal de comunicación que las une y de la que parten las vías secundarias de acceso a los distintos muelles. Esta vía principal, con una longitud aproximada de 5,5 km. y un ancho medio de 20 m está comunicada en su extremo norte, en Guixar, con la autopista AP-9; su extremo sur, en Bouzas, enlaza con la red viaria de circunvalación de la ciudad, VG-20.

Actualmente la vía principal de comunicación transcurre en túnel en parte de su recorrido, con salidas en superficie que dan acceso a las diferentes instalaciones portuarias.

En el extremo norte de la vía se encuentra una rotonda desde la que se accede a la autopista AP-9, al centro ciudad o a los muelles comerciales de Guixar, Arenal, Transversal y Comercio. Para comunicar estos muelles existe un vial portuario interior de acceso restringido.

En su recorrido hacia el sur, la vía de circunvalación portuaria principal canaliza los accesos, a través de vías secundarias, a la Dársena de A Laxe, Muelle de Trasatlánticos, dársenas e instalaciones pesqueras, área industrial de construcción y reparación naval, y dársenas y Terminal de Transbordadores de Bouzas.

Toda la vía principal está abierta al transporte público y privado de Vigo, tenga o no relación con los tráficos marítimos.

There is a main road linking the port infrastructures and port facilities located in the coast line between Bouzas and Guixar. From this main road, there are secondary access roads to the quays. This main road, 5.5 Km long and 20 m wide, is connected, at its North end in Guixar, with the motorway AP-9. Its Southern end in Bouzas links with the city ring road system, VG-20.

At the present time, the main communication road goes underground half of its length, and surfaces in several points to reach the port facilities.

In the North end of the road, there is a roundabout that gives access to the AP-9 highway, the city center or the commercial quays of Guixar, Arenal, Transversal and Comercio. To communicate these quays, there is a port road, with restricted access.

To the South, the main port ring road directs access (through secondary roads) to A Laxe basin, Transatlantic quay, Fishing harbour, main shipyards and docks and transhipment terminal in Bouzas. All the main road is opened to public and private transport in Vigo, whether it is related with maritime traffic or not.

Situación *Location*	Longitud *Length* m	Ancho *Width* m	Clase de pavimento *Type of pavement*
Vías uso restringido secundario Bouzas T.T	2.203	20	Aglomerado asfalto / Asphalt
Vías uso restringido secundario Bouzas T.T ampliación	2.046	10	Aglomerado asfalto / Asphalt
Vías uso restringido principal Muelle Reparaciones	1.369	16	Aglomerado asfalto / Asphalt
Vías uso restringido secundario Muelle Reparaciones	2.508	20	Aglomerado asfalto / Asphalt
Vías uso restringido secundario Bouzas dársenas	345	8	Aglomerado asf. s/adoquín Asphalt o/paving block
Vías secundarias de uso público Bouzas dársenas	2.485	4	Aglomerado asf. s/adoquín Asphalt o/paving block
Vía uso público (acceso circunvalación) Bouzas	421	20	Aglomerado asfalto / Asphalt
Vía uso público Avd. Beiramar Bouzas	3.712	20	Aglomerado asfalto / Asphalt
Vías uso restringido secundario Beiramar pantalanes	839	8	Aglomerado asfalto / Asphalt
Vías uso restringido principal Puerto Pesquero	2.534	18	Aglomerado asfalto / Asphalt
Vías uso restringido secund. Puerto Pesquero (zona frigoríficos)	806	20	Aglomerado asfalto / Asphalt
Vías uso restringido secundario Puerto Pesquero (zona dársenas. 1 y 2)	1.418	7	Aglomerado asf. y s/adoquín, hormigón Asphalt and o/paving block, Concrete
Vía uso público Puerto Pesquero - Trasatlánticos	720	23	Aglomerado asfalto / Asphalt
Vías uso restringido principal Trasatlánticos	448	12	Aglomerado asf. s/adoquín Asphalt o/paving block
Vías uso restringido secundario Trasatlánticos	746	8	Aglomerado asf. s/adoquín Asphalt o/paving block
Vías uso restringido principal Arenal - Comercio - Guixar	2.804	8-10-15	Aglomerado asfalto / Asphalt
Vías uso restringido secundario Arenal - Comercio - Guixar	3.838	15-20-13	Aglomerado asf., Hormigon Asphalt, Concrete
Vía uso público rotonda Arenal	305	35	Aglomerado asfalto / Asphalt
Vía uso público acceso Autopista	326	19	Aglomerado asfalto / Asphalt
Vías uso restringido secundario Guixar Norte	982	7	Hormigon / Concrete
Zona de estacionamiento Bouzas	12.533 m²		Aglomerado asfalto / Asphalt
Zona de estacionamiento Puerto Pesquero	2.955 m²		Aglomerado asfalto / Asphalt
Zona de estacionamiento Comercio	3.989 m²		Aglomerado asfalto / Asphalt
Zona de estacionamiento Arenal	6.630 m²		Aglomerado asfalto / Asphalt
Zona de estacionamiento Guixar	8.186 m²		Aglomerado asfalto / Asphalt
Zona de estacionamiento Beiramar	1.666 m²		Aglomerado asfalto / Asphalt

2.7.1.2 Ferrocarriles
Railways

En la actualidad hay aproximadamente 5 km. de vías férreas interiores de ancho RENFE (1.668 mm) en el puerto de Vigo. Estas vías enlazan la Estación de Mercancías de RENFE, situada en el espacio inmediatamente contiguo al Muelle del Arenal, con una parte de los muelles del Puerto. De este a oeste los muelles que están conectados por ferrocarril son los siguientes: Muelles de Guixar, del Arenal, Transversal y Comercio. No están conectados por ferrocarril el resto de muelles y dársenas del puerto, ya que el tendido de vías se interrumpe en la salida del Muelle de Comercio.

Ancho de vía: Renfe = 1.668 mm. Longitud = 5.000 metros.

At the present time there are some 5 Km. of inner railway (RENFE width 1,668 mm) in the Port of Vigo. This railway links Renfe´s goods station, located in the adjoining plot to the Arenal quay, with part of the port docks. From East to West, the following quays are connected by railway: Guixar, Arenal, Transversal and Commercio. All the other port quays and basins are not connected by railway, as the railway net is interrupted in the junction of Comercio quay.

Rail gauge: Renfe = 1,668 mm. Length : 5,000 metres.

2.7.2 Accesos terrestres
Land approaches

2.7.2.1 Por carretera
By road

Las carreteras nacionales que enlazan con el puerto de Vigo son las siguientes:

- N. 120 - Logroño-Vigo, tramo Ourense-Vigo con dos carriles y vía lenta.
- N. 550 - A Coruña, Vigo y Tui con dos carriles.
- C. 550 - Finisterre a Tui por la Costa, tramo Vigo-A Guarda, con dos carriles

El enlace con la red de carreteras nacionales se realiza por las vías siguientes:
Por la calle Coruña, Gran Vía y Plaza de España, con las carreteras, N. 120 Ourense-Madrid y Pontevedra (variante llamada Travesía de Vigo). Por la calle Areal y transversales a García Barbón (Oporto, Serafín Avendaño, Isaac Peral), con la C. N. 550 A Coruña a Vigo y Tui y de ésta por la Avda. de Buenos Aires, con la Travesía de Vigo, variante de la Nacional 550.

National roads connecting the port of Vigo are:

- *N. 120 - Logroño-Vigo, the stretch Ourense-Vigo is a two-way road plus a Slow way.*
- *N. 550 - A Coruña, Vigo and Tui, two way road.*
- *C.550 - Coastal road from Finisterre to Tui; the stretch Vigo - A Guarda is a two-way road.*

The connection with the national network road is done through the following roads:
Through Coruña street, Gran Vía and Plaza de España with national road N-120 Ourense -Madrid and Pontevedra (byroad known as Travesía de Vigo). Through Areal street and those crossing García Barbón (Oporto, Serafín Avendaño, Isaac Peral streets) with C-550 from Coruña to Vigo and Tui and from the latter following Buenos Aires Avenue and Travesía de Vigo, a byroad of C-550.

Situación *Location*	Ancho m *Width m*	Capacidad veh/h *Capacity veh/h*
Calle Coruña	12	5.000
Gran Vía	18	6.000
Calle Areal	15	5.000
Calle Oporto	10	2.000
Calle Serafín Avendaño	8	2.000
Calle Isaac Peral	8	2.000
Calle Concepción Arenal	14	6.000
Avenida de Buenos Aires	6	5.000
Túnel de las Avenidas	13	6.000
Acceso Sur al Puerto de Vigo	19	6.000

2.7.2.2 Por autopista
By Motorway

La Autopista del Atlántico AP-9 tiene salida y entrada directa al puerto por la zona norte (Muelle de Guixar) y por la zona sur (Terminal de Bouzas), a través de la autovía de circunvalación de Vigo VG-20. Además, existen vías alternativas de acceso desde la autopista al puerto a través de sus salidas y entradas en el centro de la ciudad: en la calle Buenos Aires (con acceso a la zona norte siguiendo la Avda. Sanjurjo Badía) y en la calle Alfonso XIII (acceso a través de la calle García Barbón).

La zona sur y, en definitiva, la Terminal de Bouzas, tiene redundancia en sus comunicaciones por tráfico terrestre. Por una parte, está directamente conectada con la autovía de circunvalación de Vigo VG-20, una vía de alta capacidad con doble carril en cada sentido, sin semáforos, que enlaza directamente con la Autopista del Atlántico AP-9 en dirección Norte, la Autovía de las Rías Baixas A-52 en dirección Madrid-Centro de España, y la autopista de peaje AG-57 y la autovía A-55 en dirección a Baiona y al norte de Portugal. Por otra parte, para evitar posibles cuellos de botella ante cualquier incidente imprevisto, asegurando la fluidez de circulación con todas las garantías, existe una vía alternativa que transcurre atravesando el área de Bouzas, evitando el puente y los túneles de la comunicación directa, en paralelo por el interior y enlazando con el primer cinturón de circunvalación de la ciudad, que conecta con la Avda. de Madrid, hasta el nudo de Puxeiros, desde donde se accede directamente a la AP-9, la AG-57, la A-55 y la A-52 antes descritas.

Desde la zona norte del Puerto, el muelle de Guixar y la Terminal de Contenedores, TERMAVI, se enlaza directamente con la Autopista del Atlántico AP-9, llegando al nudo de Teis, donde se puede seguir hacia el Norte (Santiago - A Coruña - Ferrol) o bien continuar hacia el nudo de Puxeiros, desde donde se accede a las demás direcciones ya indicadas (Ourense-Madrid, Portugal, Nigrán-Baiona).

The Motorway of the Atlantic AP-9 has direct access to the port of Vigo both on its North area (Guixar Quay), and its South area (Bouzas Terminal) through Vigo beltway highway VG-20. Besides, there are alternative ways to reach the port from the AP-9 motorway through the centre of the city: at Buenos Aires Street Motorway's exit (access to North area following Sanjurjo Badía Ave) and at Alfonso XIII Street exit (through García Barbón Street).

The south area and therefore Bouzas Terminal has redundancy on its road traffic communications. On the one hand, it is directly connected with VG-20, Vigo beltway highway, a high capacity road with double lane in each direction and no traffic lights, which links directly to the A-9 Atlantic Motorway heading North, the A-52 Rías Baixas Highway heading Madrid and centre of Spain, and the A-57 toll motorway and the A-55 highway to Baiona and the North of Portugal. On the other hand, to avoid potential bottlenecks due to any unforeseen incident and ensuring traffic fluidity with all guarantees, there is an alternative route through Bouzas area, avoiding the bridge and tunnels and connecting with Madrid Ave through the city's first beltway, up to Puxeiros junction, a direct link with previously referred AP-9, AG-57, A-55 and A-52.

From the north area of the port, Guixar Quay area and the Container Terminal, TERMAVI, there is a direct link with the Motorway of the Atlantic AP-9, reaching the Teis junction, where the traffic may divert to the North (Santiago - A Coruña - Ferrol) or continue to the Puxeiros junction, where you may choose any of the directions above mentioned (Ourense-Madrid, Portugal, Nigrán-Baiona).

2.7.2.3 Por ferrocarril
By railway

Los enlaces ferroviarios del Puerto con la Red Nacional de Ferrocarriles españoles se realizan por el ramal directo Chapela-Puerto. El hinterland del Puerto está recorrido por dos líneas férreas:

Vigo-Ourense-Monforte-Ponferrada-León.
Vigo-Ourense-Puebla de Sanabria-Zamora.
Ancho de vía: Renfe = 1.668 mm.
Número de vías: 1.
Electrificación: Tramo Monforte-Ponferrada-León.

The rail connections from the Port with the National Spanish Railway are effected through the Chapela-Port direct rail. There are two rail tracks in the port hinterland.

Vigo-Ourense-Monforte-Ponferrada-León.
Vigo-Ourense-Puebla de Sanabria-Zamora.
Rail gauge: Renfe = 1,668 mm.
Number of rails: One
Electrification: Stretch Monforte-Ponferrada-León.

2.8 Breve descripción de instalaciones para tráficos especificos
Brief description of special port facilities traffics

Instalaciones especiales para graneles líquidos y sólidos:

En el muelle del Arenal existen unas tomas conectadas con las concesiones que manipulan graneles dentro del puerto para realizar la descarga directamente del muelle al interior de los silos o depósitos.

En concreto, existen tomas para carga y descarga de cemento, sosa y aceites.

Las instalaciones que manipulan líquidos son Afamsa (2 depósitos de 850m³ y 4 de 270m³ para aceites), Elnosa (2 depósitos de 1000m³ para sosa).

Respecto a los graneles sólidos, la manipulación del cemento se realiza en S.A. Tudela Veguín (que posee una planta de envasado en una nave de 1.400m², 4 silos de 1.000 Tm, 3 silos de 1.100 Tm y 2 silos de 3.000 Tm) y Cementos Secil, S.L.U. (2 silos de 3.200 Tm cada uno).

Rampas para Tráfico Ro-Ro:

Se cuenta con cinco rampas fijas y una rampa flotante móvil para tráfico Ro-Ro.

Las otras 5 rampas fijas se encuentran situadas en la terminal Ro-Ro de Bouzas y tienen, de norte a sur, unas longitudes de atraque de 202 m, 152 m, 158 m, 301 m y 369 m, y unos calados de 10 m, 8 m, 8m, 11 m y 14m, respectivamente.

En cuanto a la rampa flotante móvil, está dedicada principalmente al embarque y desembarque de semirremolques y cuenta con una línea de atraque de 200 metros sustentada por cuatro Duques de Alba y un calado superior a los 14m.

Anexa a estas rampas, existe una superficie de almacenamiento descubierto de unos 400.000 m² además de un silo para almacenamiento de vehículos en altura que amplía la capacidad de la Terminal en 67.700 m² más.

Special facilities for dry and liquid bulk cargo:

At the Arenal Quay there is a conveyance system connected to the premises of the companies in charge of bulk handling in order to unload the cargoes directly from the dock to the siloes or storage areas. There are specific pipes for cement, caustic soda and oil.

The companies in charge of handling liquid bulk cargo are Afamsa (two 850m³ tanks and four 270m³ tanks for oil), Elnosa (two 1,000m³ tanks for caustic soda).

Regarding dry bulk cargo, the companies in charge of handling cement are S.A. Tudela Veguín (with a 1,400m² packaging plant, four 1,000T siloes, three 1,100T siloes and two 3,000T siloes) and Cementos Secil, S.L.U. (two 3,200T siloes).

Ramps for Ro-Ro traffic:

There are five fix ramps and one floating mobile ramp for Ro-Ro traffic.

The remaining five fix ramps are at the Ro-Ro terminal in Bouzas, and account for berthing lines of, from north to south, 202m, 152m, 158m, 301m and 369m, and depth measures of 10m, 8m, 8m, 11m and 14m, respectively.

Regarding the floating mobile ramp, it is mainly devoted to semitrailers embarking and disembarking, and accounts for a 200m berthing line supported by four dolphins and depth over 14m.

There is an open air storage surface of some 400,000m², as well as a silo for vehicles bay racking that extends the terminal's storage capacity an additional 67,700m².

Contenedores:

La terminal de contenedores está gestionada por la empresa TERMAVI (Terminales Marítimas de Vigo, S.L.U.), y cuenta con una línea de atraque de 769m. y un calado de 16m. en el Muelle de Guixar, con una superficie total de 179.244 m² para el depósito de contenedores. Para la manipulación de los contenedores cuenta con cinco grúas pórtico (1 Panamax 36 Tm, 2 Panamax 40 Tm, 1 Post-Panamax 40Tm y 1 Super post-Panamax), 7 Trastainer (40 Tm) y 9 Reach Stacker (45 Tm).

Además, posee 1.300 puntos de conexión para contenedores frigoríficos, ofreciéndose los siguientes servicios:

- Monitoring
- Mantenimiento y P.T.I.
- Intercambio de información con las navieras de ficheros Baplie en formato Edifact.

Tiene enlace ferroviario, por carretera y por autopista con Portugal y norte, sur y centro de España.

Mercancía General en Convencional:

La manipulación de mercancía general en convencional (Breakbulk) se realiza en los muelles Arenal y Transversal (puntualmente está disponible el muelle de Comercio si el tráfico de cruceros lo permite). Las principales operadoras de estas cargas son Kaleido, que dispone de una terminal en concesión en el Muelle Transversal de 49.000 m², Pérez Torres, A. Pérez&Cia, Alfacargo y Bergé Marítima, S.L., y cuentan con unas superficies de más de 300.000 m² habilitadas especialmente para estos tráficos; principalmente granito, metales, cargas de proyecto y piezas especiales, madera, minerales y chatarra

Tráfico de pasajeros:

El Puerto dispone de dos terminales para el tráfico de pasajeros equipadas con todos los servicios necesarios para el embarque, desembarque y tránsito de pasajeros. En el muelle de Trasatlanticos prestan su servicio las empresas Vigo Cruise Terminal, S.L. y Atlantic Vigo Cruise Terminal, S.L., ambas prestadoras disponen de una terminal con 700 m de línea de atraque (552 m de muelle ampliados 150 m mediante tres Duques de Alba) con calados de 12 m y una superficie de 62.125 m². En el muelle de Comercio se encuentra la segunda terminal de cruceros, El Tinglado, gestionada por la Autoridad Portuaria de Vigo, y con 300 m de línea de atraque (250 m ampliados 40 m mediante un Duque de Alba) y calado de 9 m.

Containers:

The containers terminal is managed by TERMAVI (Terminales Marítimas de Vigo, S.L.U.), and has 796m of berthing line and 16m in depth at the Guixar Quay, with a total surface of 179,244m² for containers storage. For containers handling there are five gantry cranes (1 Panamax 36T, 2 Panamax 40 T, 1 Post-Panamax 40T and 1 Super post-Panamax), 7 Transtainer (40T) and 9 Reach Stacker (45T).

Furthermore, the terminal has 1,300 connection points for reefer containers where the following services can be provided:

- *Monitoring;*
- *Maintenance and P.T.I.;*
- *Edifact Baplie files exchange with shipping companies.*

There are rail, road and highway connections with Portugal and northern, southern and central Spain.

Breakbulk:

Handling of breakbulk takes place at the Arenal and the Transversal Quays – the Commercial Quay can also be used if needed whenever cruise traffic allows it. Kaleido, wich has a 49,000m² terminal under concesion in the Transversal Quay, Pérez Torres, A. Pérez & Cía., Alfacargo and Bergé Marítima, S.L. are the main breakbulk operators, and they have over 300,000m² for these traffics, mainly granite, metals, project cargo and special parts, timber, minerals and metal scraps.

Passenger traffic:

The Port has two terminals for cruise traffic equipped with all the necessary services for embarking, disembarking and transit of passengers. The companies Vigo Cruise Terminal, S.L. and Atlantic Vigo Cruise Terminal, S.L. provide their service at the Trasatlanticos quay, a terminal with 700 m of berthing line (552 m of pier extended 150 m by three dolphins) with drafts of 12 m and an area of 62,125 m². The second cruise ship terminal, El Tinglado, managed by the Port Authority of Vigo, is located at the Comercio quay and has a 300 m berthing line (250 m extended 40 m by one dolphin) and a draft of 9 m.

The Commercial Quay hosts the second cruise terminal, El Tinglado, under the management of the Port Authority of Vigo, with 300m of berthing line (250m plus one dolphin dock that is 40m long) and 9m in depth.

Planos

Maps

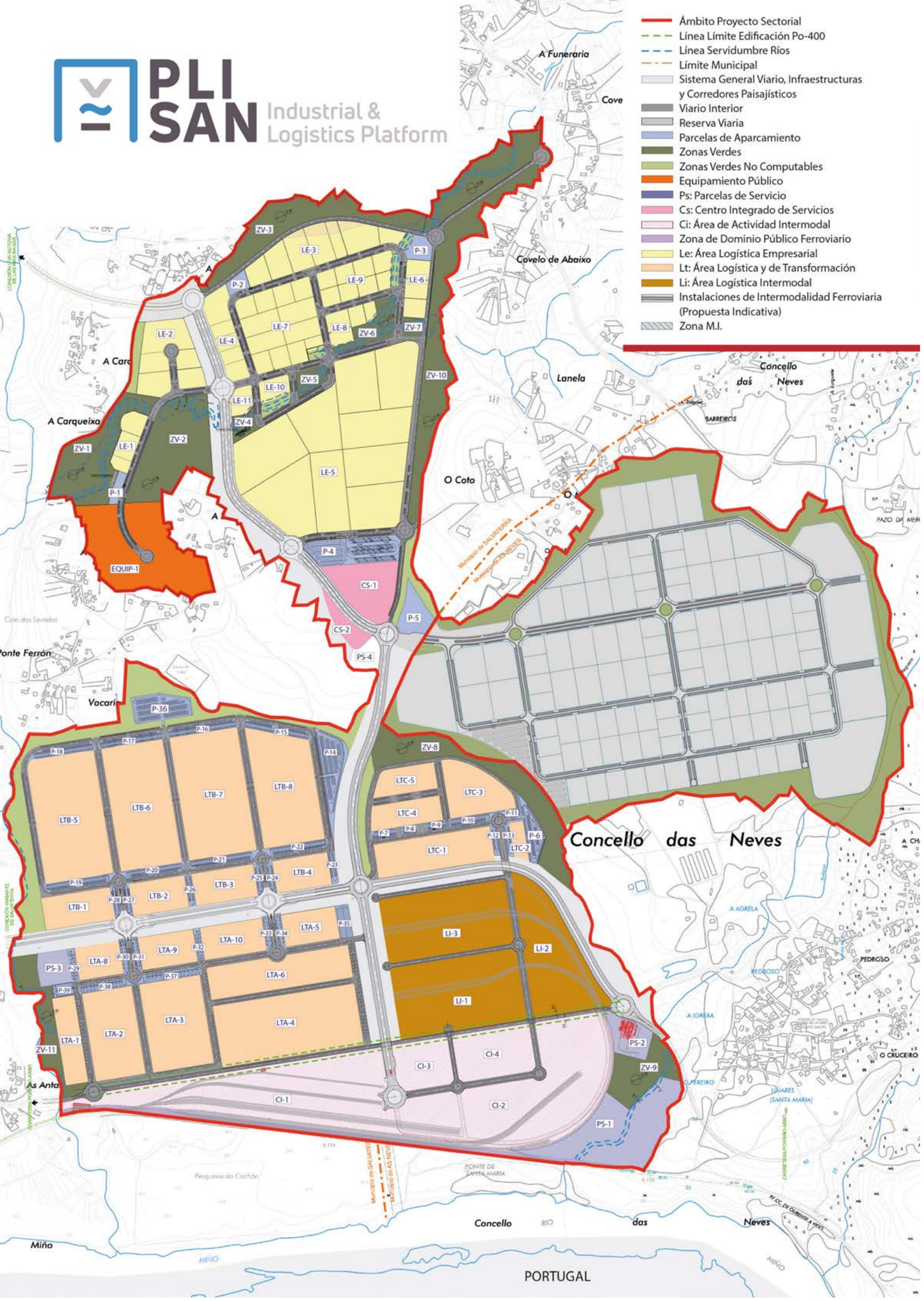

PLISAN: PLATAFORMA LOGÍSTICO-INDUSTRIAL DEL PUERTO DE VIGO

Promovida por el Puerto de Vigo (60,6%) junto con el Consorcio Zona Franca de Vigo (21,1%) y la Xunta de Galicia (18,3%), la PLISAN se constituye como un área especializada caracterizada por una alta conectividad y una intermodalidad orientada a grandes empresas y servicios logísticos así como todo tipo de actividades industriales y empresariales y sus servicios generales asociados. Se trata de un complejo multifuncional dispuesto sobre un ámbito territorial de 310 Ha (ampliable hasta las 400 Ha con la incorporación de la zona MI), situado estratégicamente en los municipios de Salvaterra y As Neves, a 35 km de Vigo, conectado mediante la autovía A-52 con el Puerto de Vigo, con la Autopista del Atlántico (AP-9) y con el Norte de Portugal (A-55), y conectada con la Red Ferroviaria de Interés General (RFIG) Madrid-Ourense-Vigo-Puerto de Vigo.

Como tal, la plataforma logística está especialmente diseñada y concebida para un desempeño óptimo de sus funciones, de forma integrada y sinérgica, con potencialidades de desarrollo a corto, medio y largo plazo, tanto para la prestación conjunta de servicios a la totalidad del conjunto del nodo logístico de Vigo y su puerto, como para extender su proyección a escala regional, nacional e internacional.

PLISAN: INDUSTRIAL LOGISTICS PLATFORM OF THE PORT OF VIGO

Promoted by the Port of Vigo (60.6%) together with the Vigo Free Trade Zone Consortium (21.1%) and the Xunta de Galicia (18.3%), PLISAN is constituted as a specialized area characterized by a high connectivity and intermodality aimed at large companies and logistics services as well as all kinds of industrial and business activities and their associated general services. It is a multifunctional complex arranged on a territorial area of 310 Ha (expandable up to 400 Ha with the incorporation of the MI zone), strategically located in the municipalities of Salvaterra and As Neves, 35 km from Vigo, connected by the motorway A-52 with the Port of Vigo, with the AP-9 Autopista del Atlántico highway and with the North of Portugal (A-55), and connected with the Spanish General Interest Railway Network (RFIG) Madrid-Ourense-Vigo-Puerto de Vigo.

As such, the logistics platform is specially designed and conceived for optimal performance of its functions, in an integrated and synergistic way, with development potential in the short, medium and long term, both for the joint provision of services to the entire set of Vigo logistics node and its port, as to extend its projection on a regional, national and international scale.

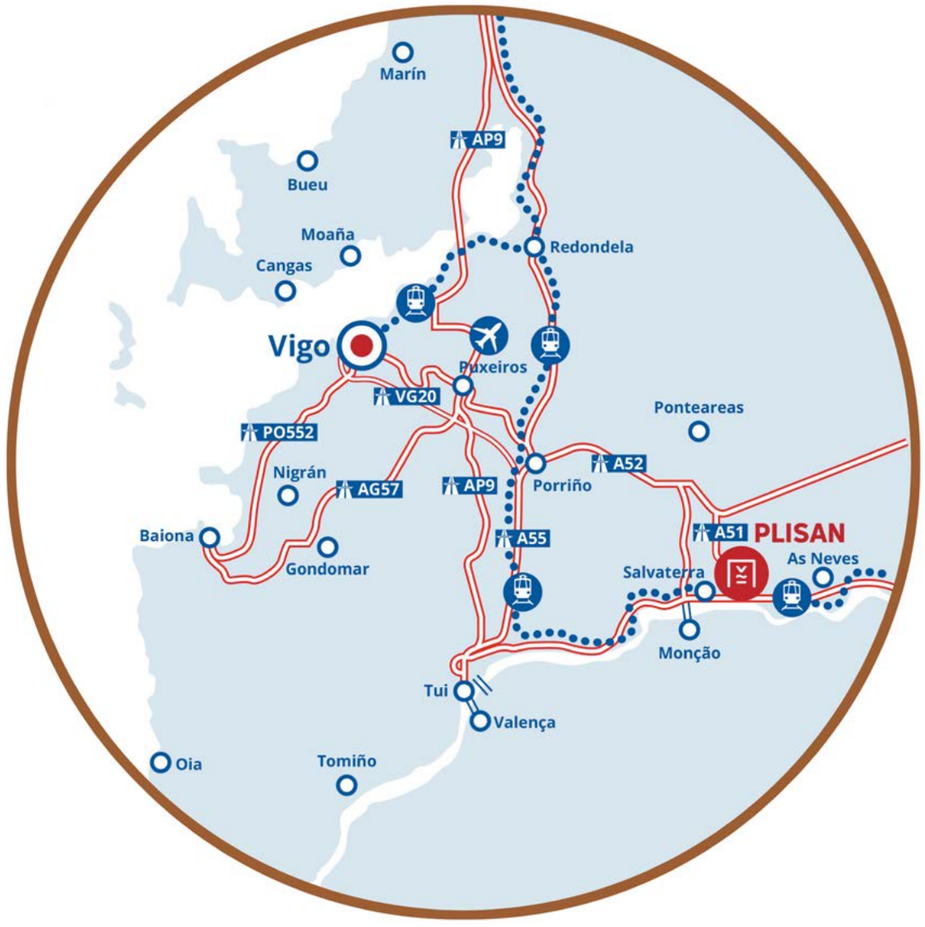

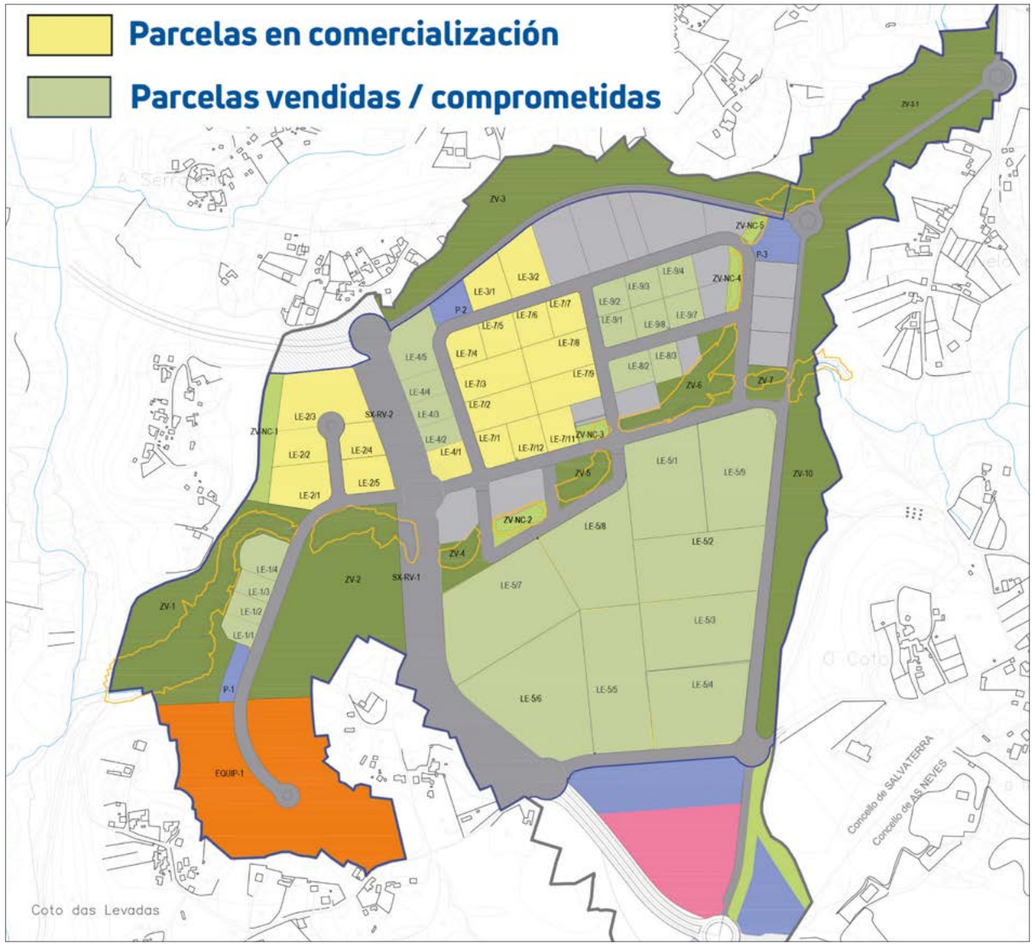
Parcelas en comercialización
Parcelas vendidas / comprometidas
Coto das Levadas
Concello de SALVATERRA
Concello de AS NEVES

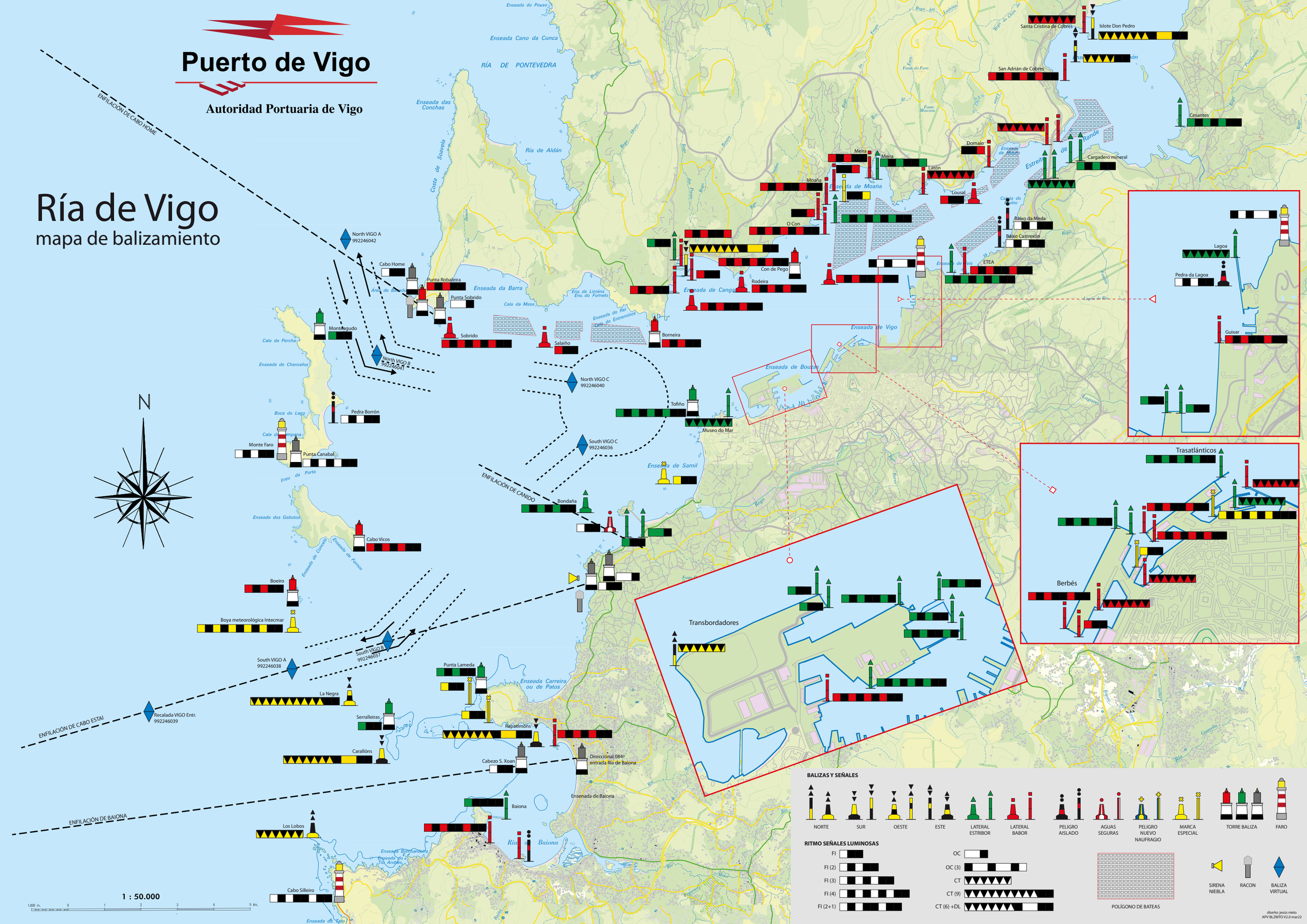

Puerto de Vigo
Autoridad Portuaria de Vigo
Ría de Vigo
mapa de balizamiento
ENFILACIÓN DE CABO HOME
ENFILACIÓN DE CANIDO
ENFILACIÓN DE CABO ESTAI
ENFILACIÓN DE BAIONA
RÍA DE PONTEVEDRA
Enseada Cano da Cunca
Enseada das Conchas
Ría de Aldán
Costa de Soavela
Enseada da Barra
Enseada de Canga
Enseada de Moaña
Enseada de Vigo
Enseada de Bouzas
Enseada de Samil
Enseada Carreira ou de Patos
Ría de Baiona
Enseada de Baiona
Enseada de Chancelos
Boca do Lago
Freu da Porta
Enseada dos Gabotos
Enseada de Fornos
Enseada de Concela
Enseada Bombardeira
Enseada do Tío Andrés
Enseada do Tato
Santa Cristina de Cobres
Islote Don Pedro
San Adrián de Cobres
Cesantes
Domaio
Cargadero mineral
Meira
Latón
Lousal
Moaña
O Con
Con de Pego
Rodeira
Baixo da Meda
Baixo Castrexón
ETEA
Lagoa
Pedra da Lagoa
Guixar
Trasatlánticos
Berbés
Transbordadores
North VIGO A 992246042
Cabo Home
Punta Robaleira
Punta Sobrido
Sobrido
Salaiño
Borneira
Monteagudo
North VIGO B 992246041
North VIGO C 992246040
Tofiño
Museo do Mar
Pedra Borrón
Monte Faro
Punta Canabal
South VIGO C 992246036
Bondaña
Cabo Vicos
Boeiro
Boya meteorológica Intecmar
South VIGO B 992246037
South VIGO A 992246038
La Negra
Recalada VIGO Entr. 992246039
Punta Lameda
Serralleiras
Rapatimóns
Carallóns
Cabezo S. Xoan
Direccional 084º entrada Ría de Baiona
Baiona
Los Lobos
Cabo Silleiro
N
1 : 50.000
BALIZAS Y SEÑALES
NORTE
SUR
OESTE
ESTE
LATERAL ESTRIBOR
LATERAL BABOR
PELIGRO AISLADO
AGUAS SEGURAS
PELIGRO NUEVO NAUFRAGIO
MARCA ESPECIAL
TORRE BALIZA
FARO
RITMO SEÑALES LUMINOSAS
FI
FI (2)
FI (3)
FI (4)
FI (2+1)
OC
OC (3)
CT
CT (9)
CT (6) +DL
POLÍGONO DE BATEAS
SIRENA NIEBLA
RACON
BALIZA VIRTUAL
diseño: jesús nieto
APV BLZMTO V2.0 mar22

POLICIA

TRIBAL
CESANTES

Puerto de Vigo

Autoridad Portuaria de Vigo

A
B
C
D
E
F
G
H
I
J

TERMINAL DE TRANSBORDADORES RO-RO
RO-RO TERMINAL

DÁRSENA 1
BASIN 1

DÁRSENA 2
BASIN 2

M. REPARACIONES BOUZAS
SHIP REPAIR QUAY

DÁRSENA DE BOUZAS
BOUZAS BASIN

CONSTRUCCIÓN Y REP. NAVAL
SHIPYARDS

PUERTO PESQUERO
FISHING PORT

DÁRSENA 3
BASIN 3

DÁRSENA 4
BASIN 4

DÁRSENA 1
BASIN 1

DÁRSENA 2
BASIN 2

MUELLE DE TRASATLÁNTICOS
CRUCEROS
CRUISE TRAFFIC

TRÁFICO DE RÍA
INNER ESTUARY
PAX TRAFFIC

DÁRSENA DE A LAXE
A LAXE BASIN

CASCO VELLO

BERBES

M. DE COMERCIO
CRUCEROS
CRUISE TRAFFIC

M. DEL TRANSVERSAL
MERCANCÍA GENERAL
CONVENCIONAL
BREAK BULK

M. DEL ARENAL
MERCANCÍA GENERAL
CONVENCIONAL
BREAK BULK

MUELLE DE GUIXAR
CONTAINER TERMINAL

TERMINAL DE CONTENEDORES

TERMINAL INTERMODAL FERROVIARIA ADIF

Acceso Guixar
Muelles Comerciales

ZONA A LAGOA

Monte da Guía

Monte do Castro

ALCABRE

BOUZAS

TEIS

N

VG-20

VG-20	
A-52	Ourense-Madrid
AP-9	Pontevedra-Santiago
A-55	Portugal
AG-57	Baiona

AP-9	Pontevedra-Santiago
A-55	Portugal
A-52	Ourense-Madrid
	Aeropuerto

A-52 Ourense Madrid

AP-9

1 CONSORCIO ZONA FRANCA DE VIGO
2 TERMICAR VIGO, S.L.
3 FRIGORÍFICOS DE VIGO, S.A.
4 KONGSBERG MARITIME SP
5 ALFACARGO SHIPPING LOGISTICS
6 CHORRO NAVAL, S.L.
7 REPRESENTACIÓN HNOS. PASTORIZA, S.L.
8 DISTRIBUCIONES SEPORT, S.L.
9 REPSOL COM. PROD. PET. - ESTAC. SERVICIO
10 COFRADÍA PESCADORES SAN FRANCISCO
11 ASOC. M. ART. DEP. S. MIGUEL BOUZAS
12 C. SOCIAL DE BOUZAS (XUNTA DE GALICIA)
13 GALICIAMAR, S.A.
14 FEDERACIÓN GALLEGA DE VELA
15 FUNDACIÓN CETMAR
16 LICEO MARÍTIMO DE BOUZAS
17 CSIC- INVESTIGACIONES MARINAS
18 IES AUDIOVISUAIS VIGO - XUNTA DE GALICIA
19 REAL CLUB NÁUTICO DE VIGO
20 GRUPO SUARDÍAZ
21 CISERPO, S.L.
22 NAUTICAL LUIS ARBULU, S.L.
23 TECNYSYSTEM HIDRAULIC, S.L.U.
24 FINANZAUTO, S.A.
25 JUSTO LÓPEZ VALCARCEL, S.A.
26 IBERCONSA SEAFOOD PROCESSING, SLU
27 REPARAC. NAVALES Y LIMP. DIAZ, S.L.
28 SERVOTEK MOTOR, S.L.
29 TURBO 10, S.L.
30 MARINA DAVILA SPORT, S.L.
31 MARPOLGAL, A.I.E.
32 REDEROS DE VIGO, S.L.
33 CONST. MONTAJES PÉREZ RÍO, S.L.-BAR
34 MECÁNICA NAVAL MECANASA, S.A.
35 CISERPO, S.L.
36 SURPESCA, S.A.
37 PINTURAS HEMPEL, S.A.
38 CALDERERÍA IND. NAVAL CIN, S.L.
39 IBERCONSA SEAFOOD PROCESSING
40 VIGRA, S.L.
41 MOREIRA FACTURING, S.L.
42 KRUG NAVAL, S.A.L.
43 COTERENA, S.L.
44 CARPINTERÍA NAVAL NIETO, S.L.

AUTORIDAD PORTUARIA DE VIGO
a SILO AUTOMÓVILES
b,c ALMACENES ARMADORES DÁRSENA 2 (71 a 84 y 48 a 59)
d ALMACENES ARMADORES DÁRSENA 1 (60 a 70)
e,f ALMACENES ARMADORES MUELLE REPARACIONES (A1 a A29 y B1 a B17)

1 ASTILLEROS LAGOS, S.L.
2,3 CONSTR. NAV. PAULINO FREIRE, S.A.
4 FRANCISCO CARDAMA, S.A.
5 ARMADA, S.A. ASTILLEROS Y VARAD.
6 FRANCISCO CARDAMA, S.A.
7 GUILLERMO IGLESIAS SALGADO
8 AGRUPACIÓN NÁUTICA SAN GREGORIO
9 ASTILL. Y VARAD. SAN GREGORIO, S.L.
10 ASTILLEROS ARMON VIGO, S.A.
11 ORBE, S.A.
12 HERMANOS BARREIRO, C.B.
13 NAVAL CERVERA, S.L.
14 ASTILLEROS RÍA DE VIGO, S.A.
15 FRIGORÍFICOS DE GALICIA, S.A. ATUNLO
16 HIJOS DE CARLOS ALBO, S.L.
17 GESGROB S.L. MONTAJES NAVALES
18 EMENASA
19 AUTORIDAD PORTUARIA DE VIGO
20 CENTRO LOXÍSTICO PORTO DE VIGO, S.L.
21 NÚÑEZ VIGO, S.L.U.
22 TALLERES CARPER VIGO,S.L.
23 SUMINISTROS VIGUESES, S.A.
24 EMENASA
25 MONTENEGRO GARCÍA ALBERTO (BAR)
26 NÚÑEZ VIGO, S.L.U.
27 POREXGAL, S.L.
28 PESCAPUERTA, S.A.
29 RAMPESCA, S.A.
30 REPSOL COM. PROD. PET. - DEPÓSITOS
31 PEREIRA PRODUCTOS DEL MAR. S.A.
32 REPSOL, COMBUSTIBLE BUQUES

1 PEREIRA PRODUCTOS DEL MAR
2 CASAMAR FACTORY, S.L.
3 PESCARMAR, S.L.
4 CASA BOTAS / SARGOPESCA
5 PESCAMAVI ATLÁNTICO, S.L.
6 CASA BOTAS V. DE J. MTNEZ BLASCO, S.L.
7 S.A.U. COM. PESCADOS-MARISCOS PEIXEMAR
8 CEPSA COM. PET. - COMBUST. BUQUES
9 FRIGORÍFICOS IBERPORT, S.L.
10 REPSOL - COMBUSTIBLE BUQUES
11 FRIGORÍFICOS DE VIGO, S.A.
12 CASA BOTAS V. DE J. MTNEZ BLASCO,S.L.
13 MARISCOS CAMPELO, S.L.
14 FRIGORÍFICOS DE VIGO, S.A.
15 LÓPEZ NOVOA, S.L.
16 VIVEROS MARISCOS PENIMAR, S.L.
17 MARISCOS DON CIGALA, S.L.
18 MANUEL BOUZON FERNÁNDEZ, S.L.
19 FROIZ MAR, S.A.
20 MARISCOS SUR DE GALICIA, S.L.
21 MARISCOS CARNERO, S.L.
22 SANTIAGO MONTENEGRO CAMPOS, S.L.
23 SARVAL BIO-INDUSTRIES NOROESTE, S.A.U.
24 EMBALAJES ARMANDO, S.L.
25 MARTÍNEZ COSTAS ARMANDO
26 GALLEGA DE LOG. Y ADMIN. PESQUERA
27 PUÑO DE AMURA
28 SARVAL BIO-INDUSTRIES NOROESTE, S.A.U.
29 EULEN, S.A.
30 HNOS. FDEZ. IBÁÑEZ CONSIG. PESCA, S.L.
31 COOPERATIVA DE ARMADORES DE PESCA DEL PUERTO DE VIGO S. COOP. LTDA.
32 ABANCA CORP. BANCARIA, S.A. / SOC. SEG. MUTUOS MARÍT. VIGO / WALVISFISH, S.L. / CONSTRUCCIONES Y MONTAJES PÉREZ DEL RIO, S.L. (BAR) / PESCADOS DURPEMAR, S.L.U. CONSELLERÍA DE SANIDADE (SERVICIOS VETERINARIOS)
33 GAS NATURAL COMP. IBERICA (SUMINIS. GNC)
34 INSTITUTO POLITÉCNICO
35 ESTAC. SERVICIO ORILLAMAR, S.A.
36 INSTITUTO SOCIAL DE LA MARINA
37 EDIF. EXT. SOPORTALES Nº1 - OESTE
38 EDIF. EXT. SOPORTALES Nº2 - ESTE
39 LOCALES EXTERIORES BARES
40 ASOC. PROV. ARM. BUQUES CERCO (REDES)

AUTORIDAD PORTUARIA DE VIGO:
g LONJA
h LOCALES EXPORTADORES
i MERCADO
j LOCALES VENDEDORES
k LONJA DE MARISCO
l ALMACENES MANTENIMIENTO PUERTO
m BÁSCULA DE CAMIONES
n OFICINAS PUERTO PESQUERO
o TINGLADO GENERAL DE EMPAQUE
p PABELLÓN DÁRSENA 1
q ALMAC. ARMAD. DÁRSENA 1 BERBÉS
r ALMAC. ARMAD. DÁRSENA 2 BERBÉS

1 ESTACIÓN MARÍTIMA - ALA OESTE:
SANIDAD EXTERIOR / SOIVRE / CAPITANÍA MARÍTIMA / PRÁCTICOS DEL PUERTO / AMARRADORES / INCARGO GALICIA, S.L.
2 ESTACIÓN MARÍTIMA - ALA CENTRAL:
CUERPO NACIONAL DE POLICIA (PUESTO FRONTERIZO)
VIGO CRUISE TERMINAL, S.L.
GUARDIA CIVIL (CÍA FISCAL Y FRONTERAS)
CENTRO COORDINACIÓN SALVAMENTO VIGO (SASEMAR)
3 ESTACIÓN MARÍTIMA - ALA ESTE:
REMOLCANOSA / ACOESPO / A. PÉREZ Y CIA, S.L. / VIGO ATLANTIC CRUISE TERMINAL S.L.
4 AUTORIDAD PORTUARIA DE VIGO
5 PORTOCULTURA
6 ESTACIÓN MARÍTIMA DE RÍA - CZFV
7 REAL CLUB NÁUTICO DE VIGO
8 XUNTA DE GALICIA
9 ADUANA
10 COMANDANCIA DE MARINA
11 SERVIPORT NOROESTE CPE, S.A. (PLANTA SUP.)
JOSE EDUARDO ALFONSO VARELA (PLANTA BAJA)
12 CONSORCIO ZONA FRANCA VIGO (ISLAND)

AUTORIDAD PORTUARIA DE VIGO:
s EDIFICIO SESIONES
t ALMACENES
u OFICINAS AUTORIDAD PORTUARIA DE VIGO

1 SAILWAY, S.L.
2 MACANA SAILING SLU
3 MANUEL BLANCO PÉREZ
4 CARRASCO MOTOR VIGO, S.L.
5 NAUTIQUES SPAIN, S.L.
6 GUARDIA CIVIL (CÍA FISCAL Y FRONTERAS)
7 LAFONIA SEA FOODS, S.L.U.
8 MARTÍNEZ ROSA, S.L.
9 KALEIDO LOGISTICS, S.L.
10 ESTIBADORA GALLEGA, S.A.
11 PROGECO VIGO, S.A.
12 PÉREZ TORRES MARÍTIMA, S.L.
13 CEMENTOS TUDELA VEGUÍN, S.A.
14 AFAMSA
15 CEMENTOS SECIL, S.L.U.
16, 17, 18 CEMENTOS TUDELA VEGUÍN, S.A.
19 ELNOSA
20 TRAMAGASA
21 JOAQUIN DAVILA Y CIA, S.A. (ALTIUS)
22 CISERPO, S.L.
23 ARENAL SOLUC. GLOBALES, S.L. / BÁSCULA CAMIONES
24 PUESTO DE CONTROL FRONTERIZO (P.C.F.)
25 ALPENOR
26 ESCANER CONTENEDORES
27 PROGECO VIGO, S.A. (ANT. VIGO FRESH PORT)
28,29 TERMAVI, S.L.
30 ASOCIACIÓN NÁUTICA DE GUIXAR
31 ASTILLEROS SAN ENRIQUE, S.L.U.

AUTORIDAD PORTUARIA DE VIGO :
v ALMACENES
w TERMINAL CRUCEROS
TINGLADO DEL PUERTO
x EDIFICIO SOCIAL:
ENFERMERÍA, AULAS FORMACIÓN
SECCIONES SINDICALES
GRUPO HOSTELERO RIOSOL, S.L. (BAR)
ARCHIVO
ALMACEN Y TALLERES
DEMAIN OBRAS Y SERVICIOS, S.L.
SEÑALES MARÍTIMAS (FAROS)

1 REGENASA
2 ASTILLEROS Y CONST. LAGOA, S.A. (PUNTA LAGOA)

A TERMINAL RO-RO
RO-RO TERMINAL

B CONSORCIO ZONA FRANCA
FREE ZONE AREA

C MUELLE REPARACIONES NAVALES
SHIP REPAIR DOCK

D ASTILLEROS Y VARADEROS, BEIRAMAR
SHIPYARDS, BEIRAMAR

E ZONA BEIRAMAR
ZONE BEIRAMAR

F PUERTO PESQUERO
FISHING PORT

G CRUCEROS / PUERTO DEPORTIVO / PEATONAL / OCIO
CRUISES / MARINA / PEDESTRIAN ZONE / LEISURE

H MUELLES COMERCIALES
COMMERCIAL QUAYS

I TERMINAL CONTENEDORES
CONTAINER TERMINAL

J ZONA A LAGOA
ZONE - A LAGOA

LÍMITE DE LA ZONA DE SERVICIO
PORT SERVICE LIMIT

PRINCIPALES CONEXIONES DE ACCESO
MAIN URBAN & INTERCITY LINKS

AUTOPISTAS / AUTOVÍAS
HIGHWAYS

CONSTRUCCIONES AUTORIDAD PORTUARIA
PORT AUTHORITY BUILDINGS

EDIFICIOS OFICIALES
OFFICIAL BUILDINGS

EDIFICIOS DE CONCESIONES
BUILDINGS UNDER CONCESSION

SUPERFICIE TERRESTRE EN CONCESIÓN
LAND AREAS UNDER CONCESSION

SUPERFICIE MARÍTIMA EN AUTORIZACIÓN
MARITIME AREAS UNDER AUTHORIZATION

CALADOS
DEPTH

30+ | 20-30 | 10-20 | 5-10 | 0-5

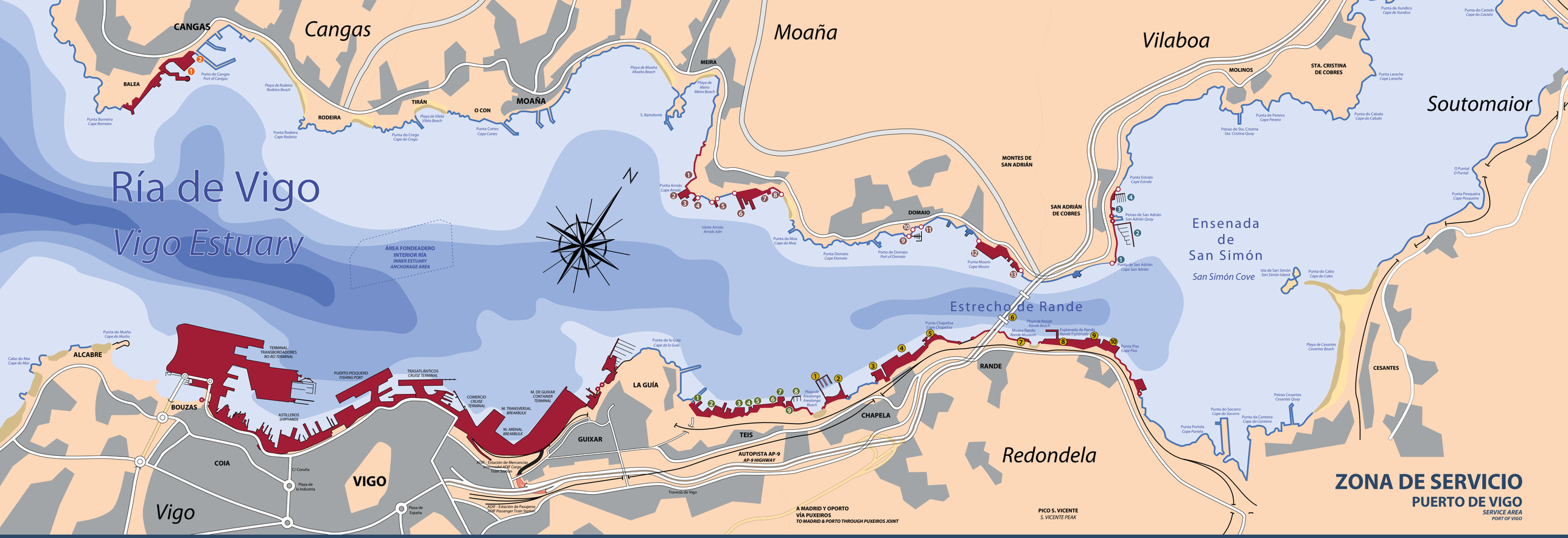

CONCESIONES

CONCELLO DE CANGAS DO MORRAZO

1 CONSERVAS Y FRIGORÍFICOS DEL MORRAZO, S.A.
2 GANDÓN, S.A.

CONCELLO DE VILABOA

1 MARCELINO ACUÑA, S.A.
2 CLUB DEPORTIVO NÁUTICO SAN ADRIÁN DE COBRES
3 MARCELINO ACUÑA, S.A.
4 ASOCIACIÓN NÁUTICA "PEDRA DE SAN ADRIÁN"

CONCELLO DE MOAÑA

1 INDUSTRIAS NAVALES A XUNQUEIRA, S.L.
2 ASTILLEROS ATOLLVIC MORRAZO, S.A.U.
3 2 RÍAS, S.L.
4 AISLAMIENTOS TÉRMICOS DE GALICIA (AISTER)
5 ASOCIACIÓN USUARIOS MUELLE DA LAXE
6 RODMAN POLYSHIPS, S.A.U.
7 MONTAJES CANCELAS, S.L.
8 MARCOS LAGO, S.L.
9 ASOCIACIÓN NÁUTICA DEPORTIVA "A TELLA"
10 LUIS ROSALES, S.A.
11 GANDÓN, S.A.
12 FANDICOSTA, S.A.
13 ASTILLEROS Y VARADEROS DOMAIO, S.L.

CONCELLO DE VIGO

1 ASTILLEROS JM ARMADA, S.L.U.
2 METALSHIPS & DOCKS, S.A.U.
3 FRIGORÍFICOS DE GALICIA, S.A. (FRIGALSA)
4,5 FRIOTEIS, S.L.
6 SERVICIOS NÁUTICOS NOROESTE, S.L.
7 DEPURADORA DE TEIS
8 ASOCIACIÓN NÁUTICA DEPORTIVA "ALBATROS"
9 VIGO MARINE GARAGE, S.L.

CONCELLO DE REDONDELA

1 CÍRCULO CULTURAL RECREATIVO CHAPELA
2 ASOCIACIÓN NÁUTICA DEPORTIVA "OS PENEDOS"
3 FRIALIA LOGÍSTICA, S.A.
4 PESCANOVA ESPAÑA, S.L.
5 WORLDWIDE FISHING COMPANY, S.L. (WOFCO)
6 AUTOPISTAS DEL ATLÁNTICO CONCESIONARIA ESPAÑOLA, SA (AUDASA)
7 MEIRANDE - CENTRO DE INTERPRETACIÓN DE LA BATALLA DE RANDE Y DEL PATRIMONIO INDUSTRIAL
8 AUTORIDAD PORTUARIA DE VIGO
9 PUERTO VIEIRA, S.L.
10 AUTORIDAD PORTUARIA DE VIGO

DATOS RELEVANTES DE LA RÍA DE VIGO

Longitud:	35 kilómetros
Anchura máxima:	15 kilómetros (entre Cabo Silleiro y Cabo Home)
Anchura mínima:	600 metros (Estrecho de Rande)
Superficie:	17.600 hectáreas
Concellos con Zona de Servicio:	Cangas do Morrazo, Moaña, Redondela, Vilaboa, Vigo

Puerto de Vigo
Autoridad Portuaria de Vigo

CALADOS/DEPTH

- 30+
- 20-30
- 10-20
- 5-10
- 0-5

0 500 1.000 1.500

ESCALA 1:25.000
A ESCALE OF 1:25.000