


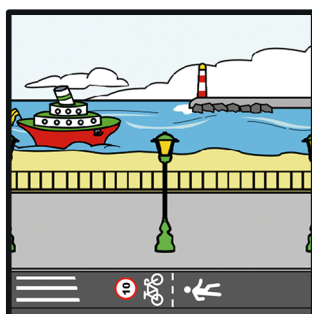
PLANO SEÑALIZADO




SENDA
BEIRAMAR-ASTILLEROS



1.500 METROS




PASEO MARÍTIMO




BICICLETAS Y PEATONES




SENDA BICICLETAS
Y PEATONES



ATENCIÓN A
LAS INDICACIONES




ZONA DE ASTILLEROS




MAQUINARIA DE TRABAJO



Esta es la senda **ciclable** Beiramar-Astilleros.



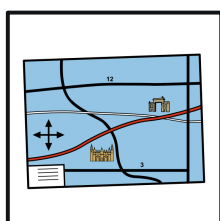
Tiene un recorrido de 1.500 metros.



Por la senda pueden ir bicicletas y personas a pie.
En la senda tienen prioridad de paso
las personas a pie.



Las bicicletas deben de ir como máximo
a 10 kilómetros por hora de velocidad.
En la senda se puede ir en las dos direcciones.



En la senda hay mapas que señalan donde estamos.
El mapa también señala los lugares interesantes
o zonas de descanso.

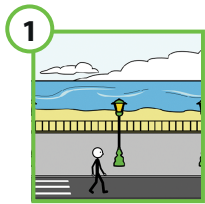
?

Ciclable:

Se refiere a que pueden andar
tanto bicicletas como personas a pie.
Los peatones son las personas
que van a pie.



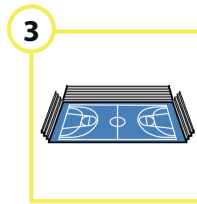
● SENDA BEIRAMAR-ASTILLEROS ● PARQUES Y ÁREAS DE DESCANSO ● EDIFICIOS DE REFERENCIA ● ASTILLEROS ● CONSERVAS ● ● APARCAMIENTO PÚBLICO



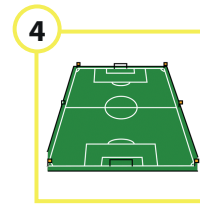
PASEO DE LOS PECES



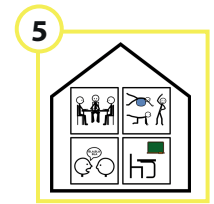
PARQUE INFANTIL



**POLIDEPORTIVO
PABLO BEIRO**




**CAMPO MUNICIPAL
BALTSAR PUJALES**



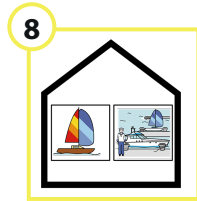
**CENTRO SOCIAL
DE BOUZAS**




**FEDERACIÓN
GALEGA DE VELA**



**CENTRO TECNOLÓGICO
DEL MAR (CETMAR)**




LICEO DE BOUZAS



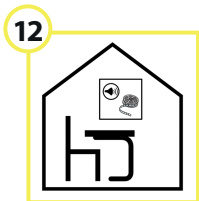
**IGLESIA DE SAN MIGUEL
DE BOUZAS**




**ALAMEDA
EDUARDO CABELLO**



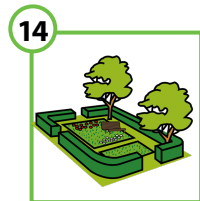
**INSTITUTO DE
INVESTIGACIONES
MARIÑAS (IIM CSIC)**




**IES AUDIOVISUAL
DE VIGO**



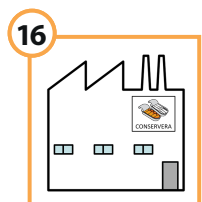
MERCADO DE BOUZAS



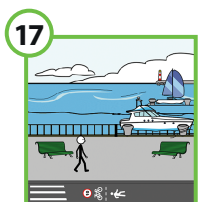
**ALAMEDA
SUÁREZ LLANOS**



ASTILLEROS



**NAVE CONSERVA
ALFAGEME**




**PANTALÁN DE
SAN GREGORIO**



ASTILLEROS



**NAVE CONSERVA
ORBE**



**SALA ÁRTIKA
(TEATRO)**