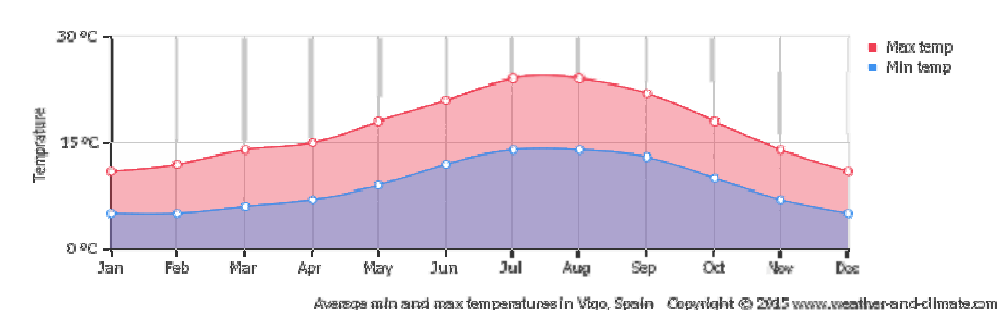
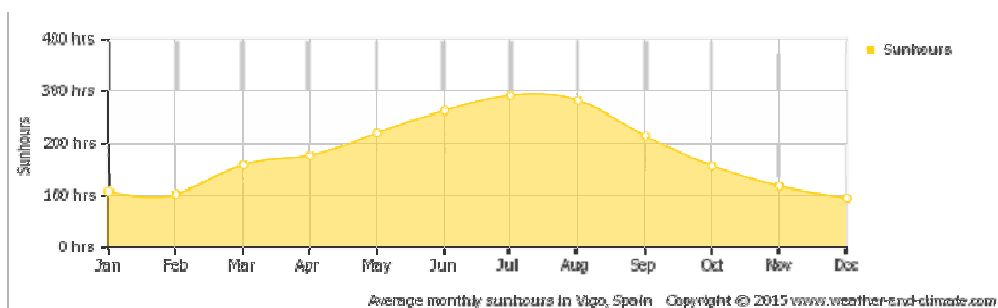




## El CLIMA de VIGO

Con una **media anual de horas de pleno sol** muy superior a la de otros lugares de Galicia (300 horas más que A Coruña o Santiago) y del resto del Norte de España (600 horas más que Bilbao o Santander), Vigo posee un **microclima** en el que la **temperatura media anual** ronda los  $16^{\circ}\text{C}$ , con **máximas** que como media no superan los  $25^{\circ}\text{C}$  en verano, y **mínimas medias** en los meses más fríos en torno a  $10^{\circ}\text{C}$ .



Con estas condiciones meteorológicas y el abrigo que supone la propia Ría de Vigo, vigueses y visitantes tienen a su disposición **un total de 47 arenas sólo en la propia Municipalidad de Vigo**. Además de As Rodas, que es la estrella de las Islas Cíes, las de mayores dimensiones y servicios son las de O Vao y Samil.

Pero tantas *horas de sol* permiten también desarrollar otras muchas actividades de **ocio activo en contacto con la naturaleza** y, además, extremadamente **saludable**: senderismo y trekking adaptado a todos los niveles de forma física, deportes náuticos como remo, paddle surf, surf y windsurf, regatas náuticas, etc., e incluso golf con vistas a la Ría.




## Las PLAYAS de VIGO

### Playa de O Vao

Municipio de Vigo

**Latitud:** 42° 12' 44" N - **Longitud:** 8° 46' 27" O -



Situada en la parroquia de Coruxo, cuenta con un paseo que en el verano atrae a numerosos turistas. El tamaño de su arenal es de 800 metros de largo por 45 metros de ancho. Muestra de sus condiciones y servicios, es la categoría de **"BANDERA AZUL"** con la que cuenta.

Dotada está también con varios aparcamientos, que disponen plazas para discapacitados. Y repartidos a lo largo del puente de madera, tiene diversos accesos a la playa. En los meses de verano, el puesto de la Cruz Roja está operativo todos los días.

Otros servicios que ofrece son: fuentes, duchas, teléfonos públicos, megafonía, campos de fútbol, etc.

En esta playa también se encuentra la Isla de Toralla, unida a ella por un puente, y en la cual se puede disfrutar de pequeñas playas. Asimismo, destaca el reciente hallazgo de una *villa romana*.

Para desplazarse hasta esta playa, las *líneas de autobús* son: **L10 y L11**.

## Playa de Samil

Municipio de Vigo

**Latitud:** 42° 12' 44" N - **Longitud:** 8° 46' 27" O –



Playa de arena blanca y fina situada en la parroquia de Navia, muy cercana a la ciudad. Mide unos 1.115 metros de longitud por 15 metros de ancho, lo que la convierte en la mayor playa de Vigo.

Cuenta con un gran equipamiento y ofrece al turista una enorme variedad de servicios: restaurantes, zonas verdes, piscinas, pistas de deporte, atención de la Cruz Roja, etc. Está adaptada también a usuarios discapacitados (accesos y aparcamientos).

Para desplazarse hasta la playa hay varias líneas de autobús: L10, C15A, C15B y C15C todo el año; C3 en verano; y las líneas nocturnas CN1 y CN2.

[http://hoxe.vigo.org/movemonos/mambiente\\_playas.php?lang=cas](http://hoxe.vigo.org/movemonos/mambiente_playas.php?lang=cas)